



Ostbelgien
Cantons de l'Est - Oostkantons

OVELO

Radfahren im
Knotenpunktsystem-Ostbelgien

DE

FR

NL

Willkommen in Europas
kraftvollem Garten.

Bienvenue dans
le surprenant jardin
de l'Europe.

Welkom in de ruige
tuin van Europa.



8 Tourenvorschläge
mit Karte, Beschreibung
und praktischen Informationen





Ostbelgien
Cantons de l'Est - Oostkantons

2019-2020 wird das 850km große Radknotenwegenetz neu beschildert und einige Streckenabschnitte abgeändert. Daher muss man je nach Tour der alten oder neuen Beschilderung folgen. Wir empfehlen sich vor der Radtour über den aktuellen Beschilderungszustand auf www.ostbelgien.eu/de/aktuelles zu informieren.



grüne Strecke
OVELO Radtour



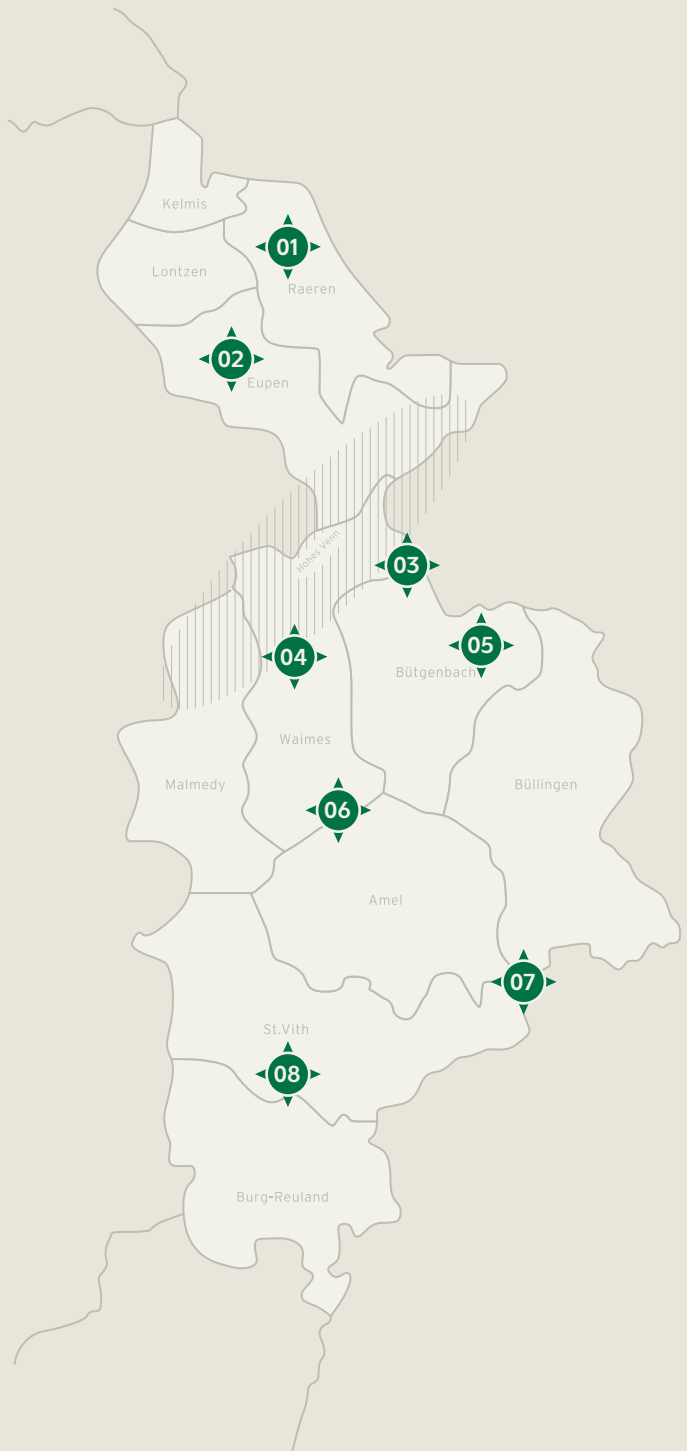
orange Punkte
alte Beschilderung



grüne Punkte
neue Beschilderung



rote Punkte
deutsche Beschilderung



Ostbelgien und sein Radknotenwegenetz

Besonders beliebt sind Radtouren auf stillgelegten Bahnstrecken, die unter dem Infrastrukturnamen „RAVeL“ immer bekannter werden. Aber auch abseits dieser Strecken bietet Ostbelgien für den begeisterten Radfahrer ein landschaftlich reizvolles Angebot an Tourenvorschlägen. Dank der Knotenpunktbeschilderung ist die Orientierung ein Leichtes und man kann die Radtour in vollen Zügen genießen.

INHALTSVERZEICHNIS	3
--------------------	---

Tourenvorschläge

OVELO 01	Wiesenlandschaften zwischen Weser und Göhl	31 km	4
OVELO 02	Entlang der Weser durch den Hertogenwald	48 km	6
OVELO 03	Das Hohe Venn im östlichen Hertogenwald	35 km	8
OVELO 04	Das Hohe Venn zwischen Rur und Warche	40 km	10
OVELO 05	Rund um den See von Bütgenbach	33 km	12
OVELO 06	Zwischen Amel und Warchenne	32 km	14
OVELO 07	Unterwegs im oberen Ourtal	44 km	16
OVELO 08	Zwischen Our und Amel	36 km	18

bed+bike	Besonders radfreundliche Unterkünfte	20
-----------------	--------------------------------------	----

GO	Der Ostbelgien Internet-Routenplaner	26
-----------	--------------------------------------	----

Wiesenlandschaften zwischen Weser und Göhl

31 km



In dem leicht hügeligen Gebiet nördlich der Weser weichen Waldgebiete offenen Wiesen. Nur in Kelmis an der deutschen Grenze fahren Sie an den Ausläufern des immensen Aachener Waldes entlang.



Raeren ist der einzig größere Ort auf Ihrer Radtour. Dies hat mit der Blütezeit der Töpferkunst in früheren Jahrhunderten zu tun. Bis Lontzen sind weidende Kühe auf weitläufigen Wiesen ihre Wegbegleiter. Die gewonnene Milch wird in diesem östlichen Teil des Landes in der Molkerei von Walhorn weiterverarbeitet. Die Heckenlandschaft hat einen weniger ausgeprägten Charakter. Hier und da sind alte Obstgärten zu erkennen. Den Blick können Sie meist ungehindert in die Ferne gleiten lassen. Am Wegesrand entdecken Sie Kreuze und Kapellen, die der heiligen Brigida, der traditionellen Schutzpatronin der Rinder, gewidmet sind. Von Lontzen aus geht es in Richtung Norden nach Hergenrath und Hauset, wo einige Anstiege Sie erwarten. In diesem Grenzgebiet erhebt sich der Aussichtsturm des Dreiländerecks über dem Aachener Wald. Danach radeln Sie durch einige Ausläufer des Waldes bis Raeren in Sichtweite kommt und der Ostherthogenwald beginnt.



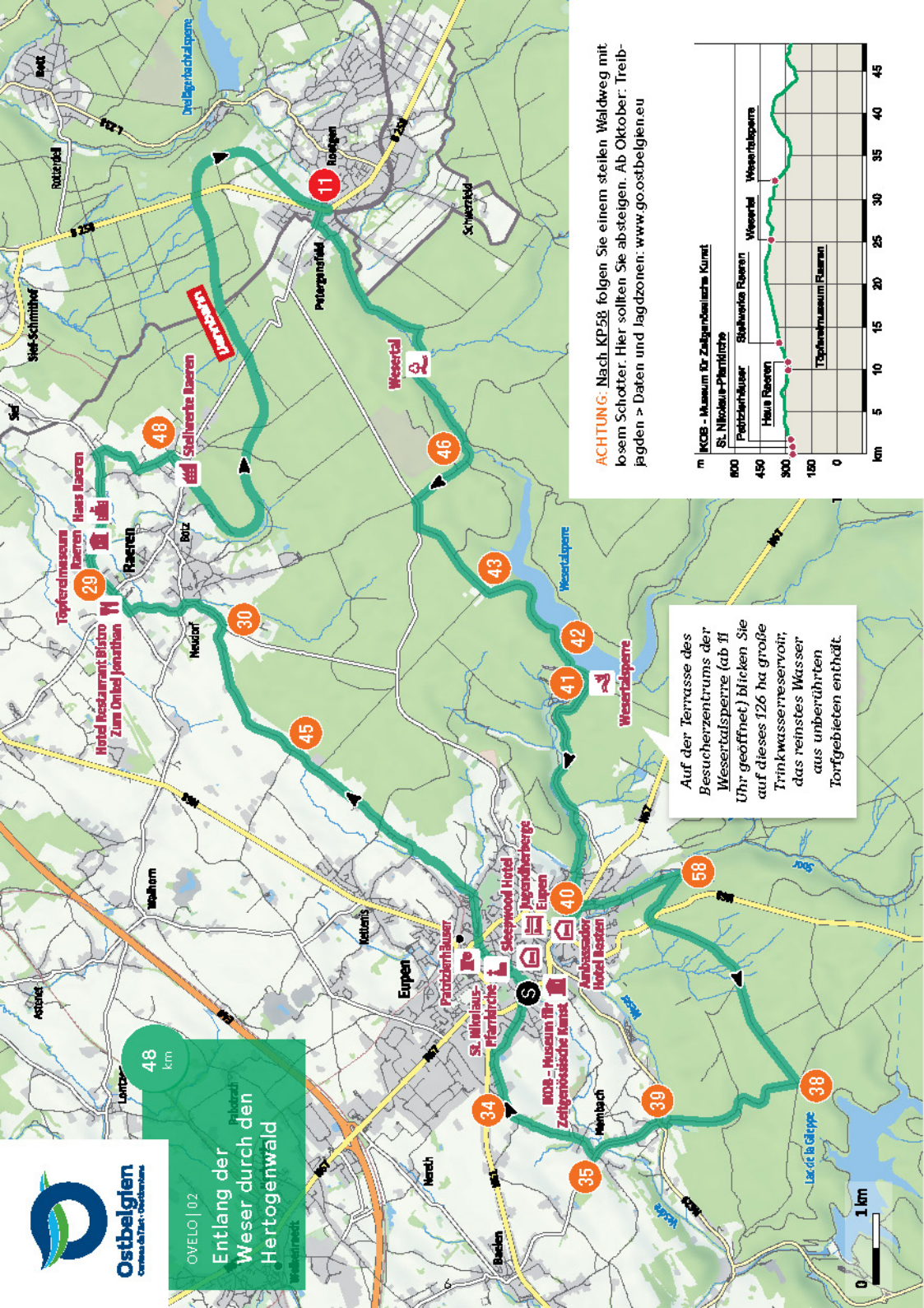
START-ZIEL

Burg Raeren, Burgstraße 113, 4730 Raeren
> kostenlose Parkmöglichkeit

ENTLANG DER STRECKE

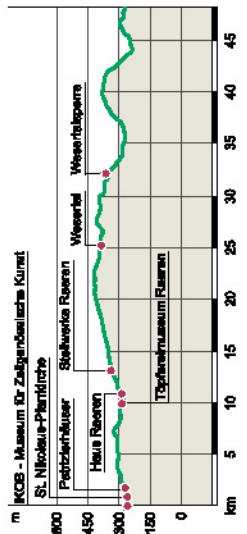
Hergenrath: Restaurant Saveurs du Tilleul
Astener Straße 19 | T +32 87 463646
www.saveurs-du-tilleul.be

48
km



Auf der Terrasse des Besucherzentrums der Wesertalsteine (ab 11 Uhr geöffnet) blicken Sie auf dieses 126 ha große Trinkwasserreservoir; das reinste Wasser aus unberührten Torfgebieten enthält.

ACHTUNG: Nach KP58 folgen Sie einem steilen Waldweg mit losem Schotter. Hier sollten Sie absteigen. Ab Oktober: Treibjagden > Daten und Jagdzeiten: www.go.ostbelgien.eu



Entlang der Weser durch den Hertogenwald

48 km



Diese Radroute verläuft zwischen dem belgischen Ort Eupen und dem deutschen Ort Roetgen. Während 9 km fahren Sie auf dem Vennbahn-Radweg. Auf gut drei Viertel der Strecke sind Sie umgeben von Laubwäldern, im Naturpark Hohes Venn-Eifel.

Eupen, an der Weser und am Rande des Hertogenwaldes gelegen, ist heute die Hauptstadt der Deutschsprachigen Gemeinschaft Belgiens. Die Stadt ist im 18. und 19. Jahrhundert dank des besonders weichen, reinen Wassers aus dem Hohen Venn gewachsen. Das Vennwasser erwies sich als sehr geeignet zum Waschen von Wolle (Stoff). Dutzende Weber siedelten sich an, bauten ihre Webateliers und Lagerhallen und in kürzester Zeit erlebte die Stadt einen beispiellosen wirtschaftlichen Aufschwung. Noch heute sind überall in der Stadt die stattlichen Herrenhäuser reicher Tuchhändler allgegenwärtig. Hier startet also ihre Radtour. Auf dem Weg nach Raeren radeln Sie auf einer Landstraße mit weiten Wiesen auf der linken Seite und dichten Waldgebieten auf der rechten Seite. In Raeren befindet sich eine bemerkenswerte mittelalterliche Wasserburg, die von historischen Häusern flankiert wird. Kurz darauf erreichen Sie die Vennbahn, die Sie in ein unbewohntes Waldgebiet führt. Die ehemalige Eisenbahntrasse führt in schönen Kurven durch den riesigen Raerer Wald bis ins deutsche Roetgen. Hier verlassen Sie die Vennbahn und fahren durch den Wald entlang der Weser bis zu ihrem Stausee. Von dort geht's weiter talwärts zurück nach Eupen.



START-ZIEL

Eupen, Rotenbergplatz gleich hinter Haus Nr.24 auf den Josephine Koch-Park fahren > 45.
> gratis Parking: Rotenbergplatz

ENTLANG DER STRECKE

Eupen: viele Gastronomiebetriebe

Raeren: Hotel-Restaurant Zum Onkel Jonathan
Hauptstraße 49-51 | T +32 87 858030
www.onkel-jonathan.be

Wesertalsperre: Besucherzentrum

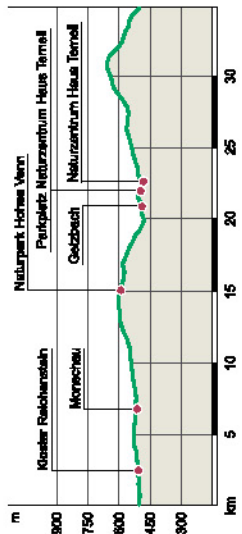
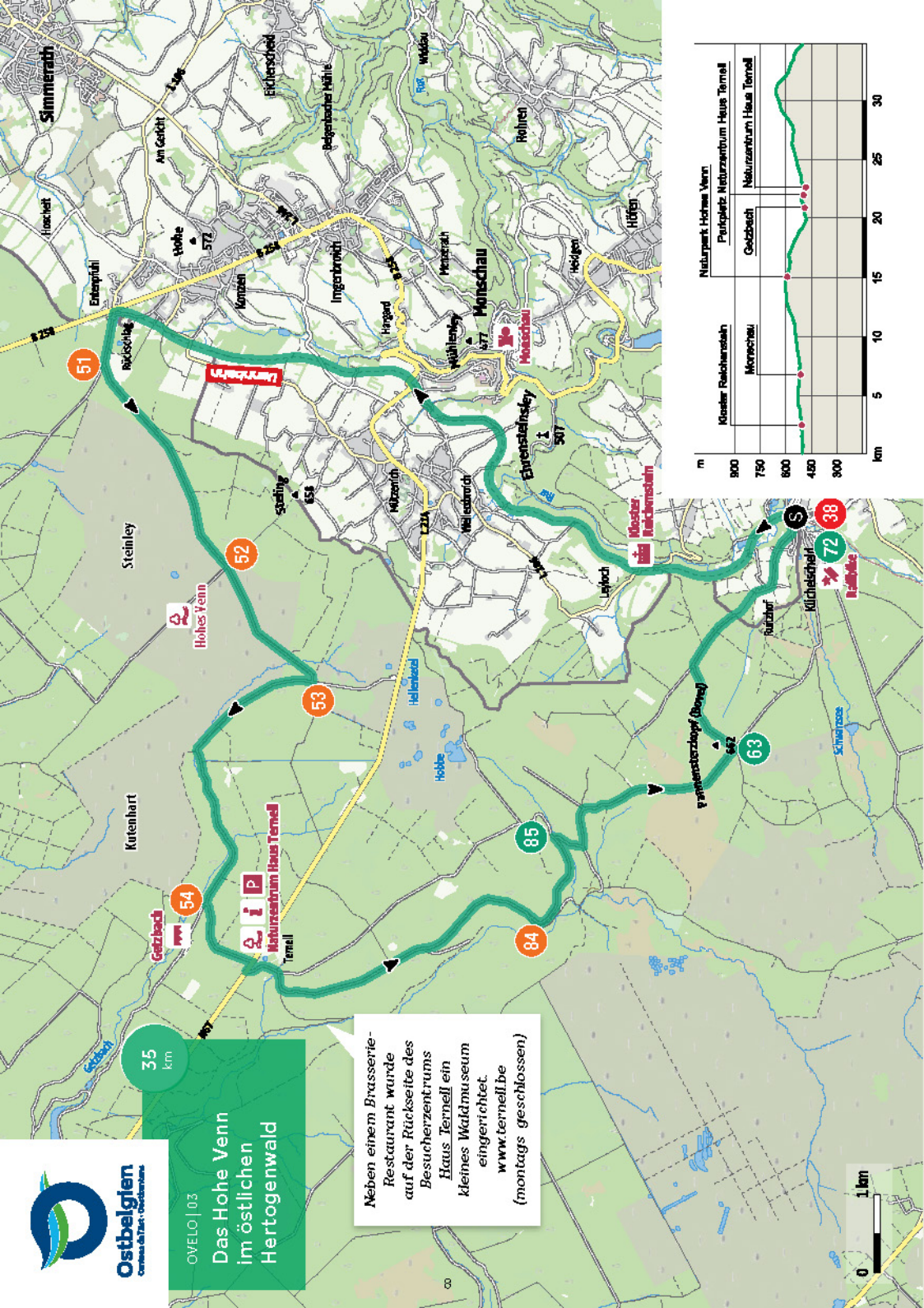
Langesthal 164 | T +32 87 743 161

www.eupener-talsperre.be

Das Hohe Venn im östlichen Hertogenwald

35
km

Neben einem Brasserie-Restaurant wurde auf der Rückseite des Besucherzentrums **Haus Ternell** ein kleines Waldmuseum eingerichtet.
www.ternell.be
(montags geschlossen)



Das Hohe Venn im östlichen Hertogenwald

35 km



Die ersten 12 km fahren Sie auf der Vennbahn durch deutsches Gebiet. Der 10 m breite Eisenbahnstreifen ist erstaunlicherweise belgisches Gebiet, denn als Folge des Ersten Weltkrieges musste Deutschland die Kantone Eupen, Malmédy und St.Vith einschließlich der Vennbahn an Belgien abgeben. Entlang der ehemaligen Bahntrasse zeugen noch heute verbliebene Grenzsteine davon. Ab „Entenfuhr“ werden Sie keine Dörfer und Häuser mehr antreffen. Zuerst dominiert während 7 km das Hohe Venn, genauer gesagt die Gebiete des Allgemeinen und des Imgenbroicher Venns. Dieses Naturschutzgebiet wurde vor kurzem dank des „Life“ Projekts in seinen ursprünglichen Zustand zurückversetzt. Ohne menschliches Eingreifen entwickeln sich Heiden auf natürliche Weise zu einem Waldgebiet. Durch das massive Fällen der exotischen Grauerle wurde dieser Torfbereich wieder renaturiert. Auf 600 m entspringt hier der Getzbach, der einige Kilometer weiter unten in die Wesertalsperre fließt. Das einzige Zeichen menschlicher Präsenz im riesigen Osthertogenwald ist das Naturzentrum Haus Ternell, wo Sie sich bei einem Getränk oder Snack entspannen können. Auf den verbleibenden 13 km fahren Sie zwischen hohen Bäumen und entlang von sprudelnden Wildbächen.



Fast 40% der Strecke führen direkt über die Vennbahn, die Ihnen ein Talpanorama über die deutsche Eifel präsentiert. Sie radeln durch dichte Wälder, aber auch entlang des ursprünglichen Torfgebiets des Hohen Venns.



START-ZIEL

Am Breitenbach 35, 4750 Küchelscheid
> kostenlose Parkmöglichkeit

ENTLANG DER STRECKE

Eupen: Brasserie-Restaurant Haus Ternell
Ternell 2-3 | T +32 87 300 048
www.ternell.be (montags geschlossen)

Küchelscheid: Waffle Time

Am Breitenbach 35 | T +32 80 68 58 90
www.railbike.be

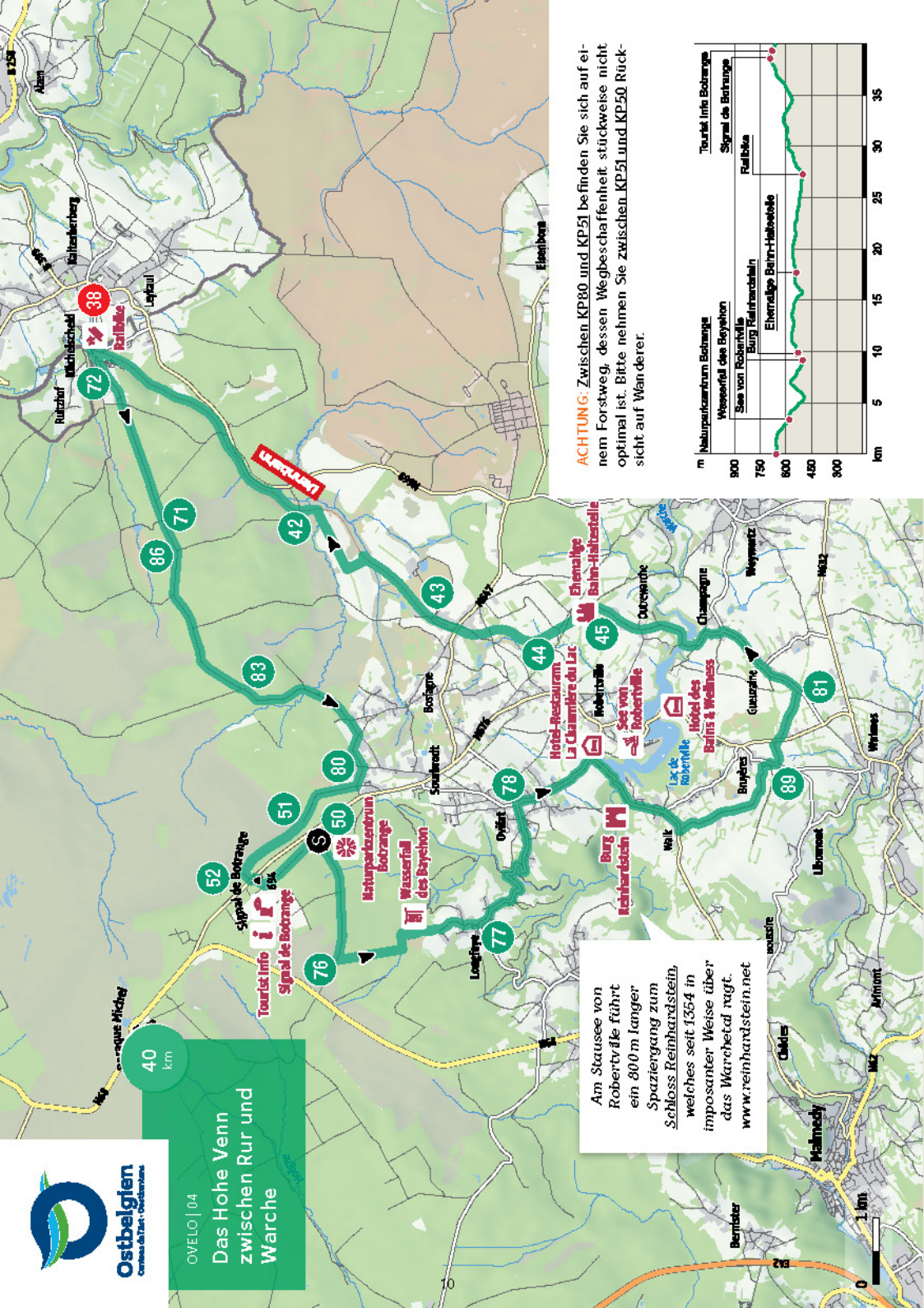


Ostbelgien
Carnegie All Trail - Oostbevelen

OVELO | 04

Das Hohe Venn
zwischen Rur und
Warche

40
km



Tourist info
Signal de Botrange

Naturparkzentrum
Botrange

Wasserfall
des Bayehon

Burg
Reinhardtstein


Hotel-Restaurant
La Chambre du Lac

See von
Robertville

Hotel des
Bains & Wellness

Am Stausee von Robertville führt ein 800 m langer Spaziergang zum Schloss Reinhardtstein, welches seit 1354 in imposanter Weise über das Warchetal ragt.
www.reinhardtstein.net

ACHTUNG: Zwischen KP80 und KP51 befinden Sie sich auf einem Forstweg, dessen Wegbeschaffenheit stückweise nicht optimal ist. Bitte nehmen Sie zwischen KP51 und KP50 Rücksicht auf Wanderer.




Das Hohe Venn zwischen Rur und Warche

40 km



Zur Hälfte verläuft die Tour durch das Hohe Venn, wo sich Waldgebiete mit ausgedehnten Torfmooren abwechseln. Die anderen 20 km verbringen Sie in offenen Weidegebieten rund um die Warche und den Stausee von Robertville, den Sie zweimal überqueren.

Das Naturparkzentrum von Botrange ist das pulsierende Herz des auf belgischem Territorium gelegenen Naturparks Hohes Venn-Eifel. Vom Besucherzentrum aus geht es durch dichte Wälder in das tief in die Landschaft eingeschnittene Bayehon-Tal. Im Anschluss fahren Sie durch die offene Landschaft rund um Robertville. Hier an der Warche wurde in den 1920er Jahren ein Stausee errichtet, um Malmedy mit Trinkwasser zu versorgen. Die Staumauer ist 55 Meter hoch und hält fast 8 Mio. m³ Wasser in Schach. Mittlerweile ist der Stausee zu einer Touristenattraktion und zu einem Paradies für Wassersportler geworden. Zwischen Kühen und Weiden passieren Sie einige ansehnliche Weiler, um nach der zweiten Überquerung des Sees eine ehemalige Eisenbahntrasse zu erreichen. Dem Vennbahn-Radweg folgen Sie während zehn Kilometern vom Quellgebiet der Rur nach Kalterherberg (D). Ein- sam führt die Vennbahn hinter Sourbrodt durch unendliche Weideflächen, dann an Vennzonen entlang und schließlich parallel zur sprudelnden Rur. Auf den Schienen neben dem Radweg treffen Sie zwischen Sourbrodt und Leykaul auf Draisinen oder Railbikes, die auf einer Strecke von 7 km hin und her fahren.



START-ZIEL

Naturparkzentrum > gratis Parkplatz
Rte de Botrange 313, 4950 Waimes

ENTLANG DER STRECKE

Botrange: Fagn'eteria

Naturparkzentrum | T +32 80 44 53 59
www.botrange.be

Küchelscheid: Waffel Time

Am Breitenbach 35 | T +32 80 68 58 90
www.railbike.be




Ostbelgien
Carnegie & Tintin - Oostvlamse

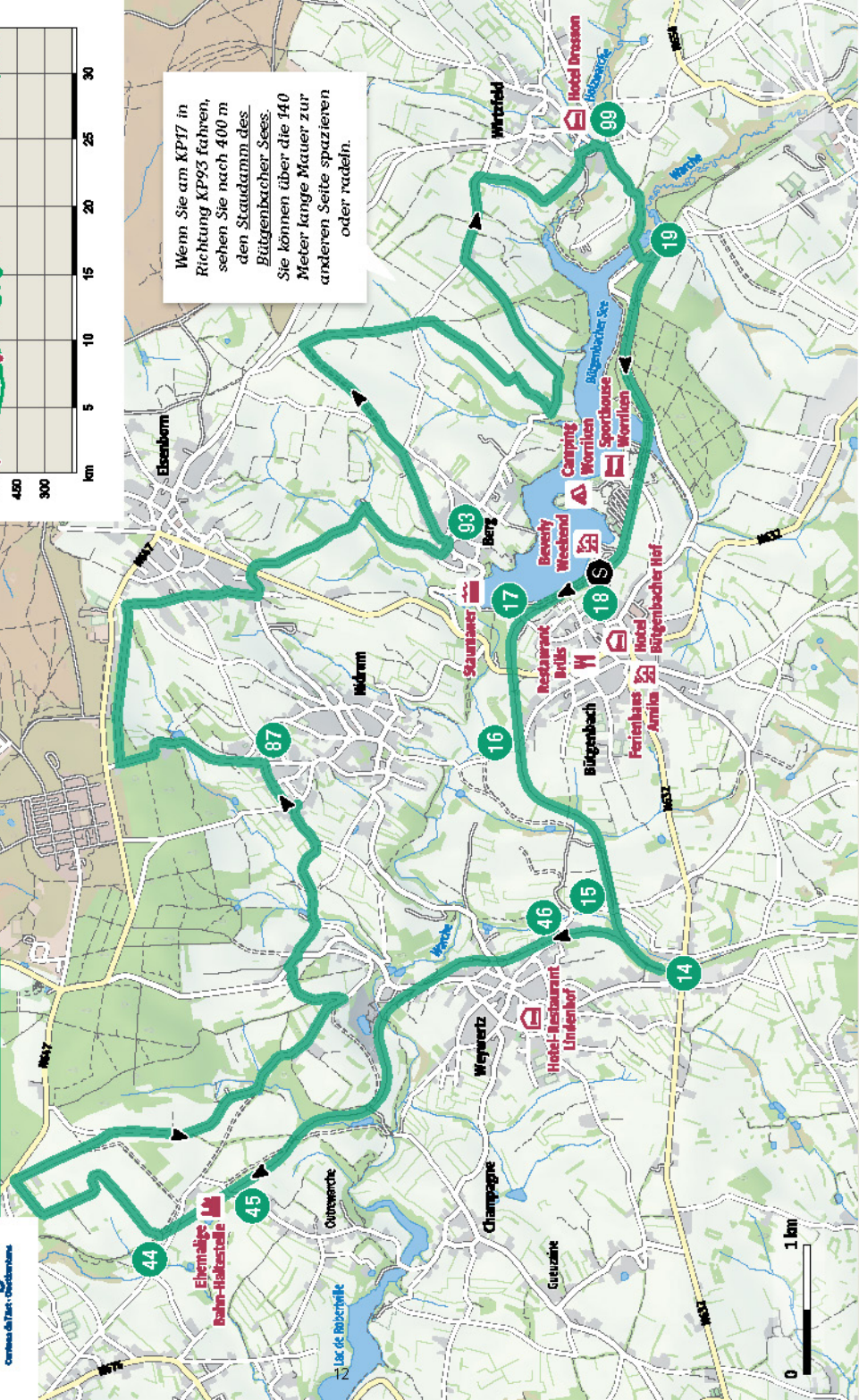
OVELO | 05

Rund um den See von Bütgenbach

33
km



Wenn Sie am KP17 in Richtung KP93 fahren, sehen Sie nach 400 m den Stadtkamm des Bütgenbacher Sees. Sie können über die 140 Meter lange Mauer zur anderen Seite spazieren oder radeln.



0 1 km

Rund um den See von Bütgenbach

33 km



Auf dem RAVel L45a geht's Richtung Weywertz zur Vennbahn, die uns weiter nördlich in eine Feld- und Wiesenlandschaft führt. Vom Dorf "Berg" aus erblickte Sie den Bütgenbacher See - verlassene Wege führen Sie dann über Wirtzfeld zurück nach Bütgenbach.

Zwischen 1930 und 1932 ließ der italienische Ingenieur Boldo im Warche-Tal einen 23 m hohen Damm bauen, um über eine Turbine Strom zu erzeugen, die jährlich 2 Millionen kWh erzeugt. Da der 120 ha große See nicht für Trinkwasser genutzt wird, sind alle Wassersportarten möglich. Hier können Sie im Sommer nach Herzenslust schwimmen, segeln und Tretboot fahren. Die Tour startet auf dem RAVel L45a. Zwischen Bäumen und Gebüsch kann man den See erahnen. Hinter dem See, auf Höhe des Eisenbahnviadukts, das über das Warchetal ragt, öffnet sich die Landschaft. Nach wenigen Kilometern verschmilzt die Vennquerbahn mit der Vennbahn, der Sie circa fünf Kilometer entlang der Ortsgrenze von Weywertz folgen. Vorbei an Kühen und Wiesen und so wenigen Häusern, dass sie an zwei Händen abzuzählen sind, erreichen Sie nach 13 Kilometern das Dorf Namens Berg. Hier wird der Blick auf den See das ein oder andere Mal frei. Am östlichen Ende des Stausees liegt Wirtzfeld. Sie lassen das Dorfszentrum links liegen. Ein letzter Hügel und Sie überqueren die Holzwarche und die Warche, die beide den Stausee mit Wasser versorgen.



START-ZIEL

Ehem. Bahnhof Bütgenbach > gratis Parkplatz
Seestraße 53, 4750 Bütgenbach

ENTLANG DER STRECKE

Einkehrmöglichkeiten in Bütgenbach oder

UNWEIT DER STRECKE

in Berg, Weywertz oder Wirtzfeld

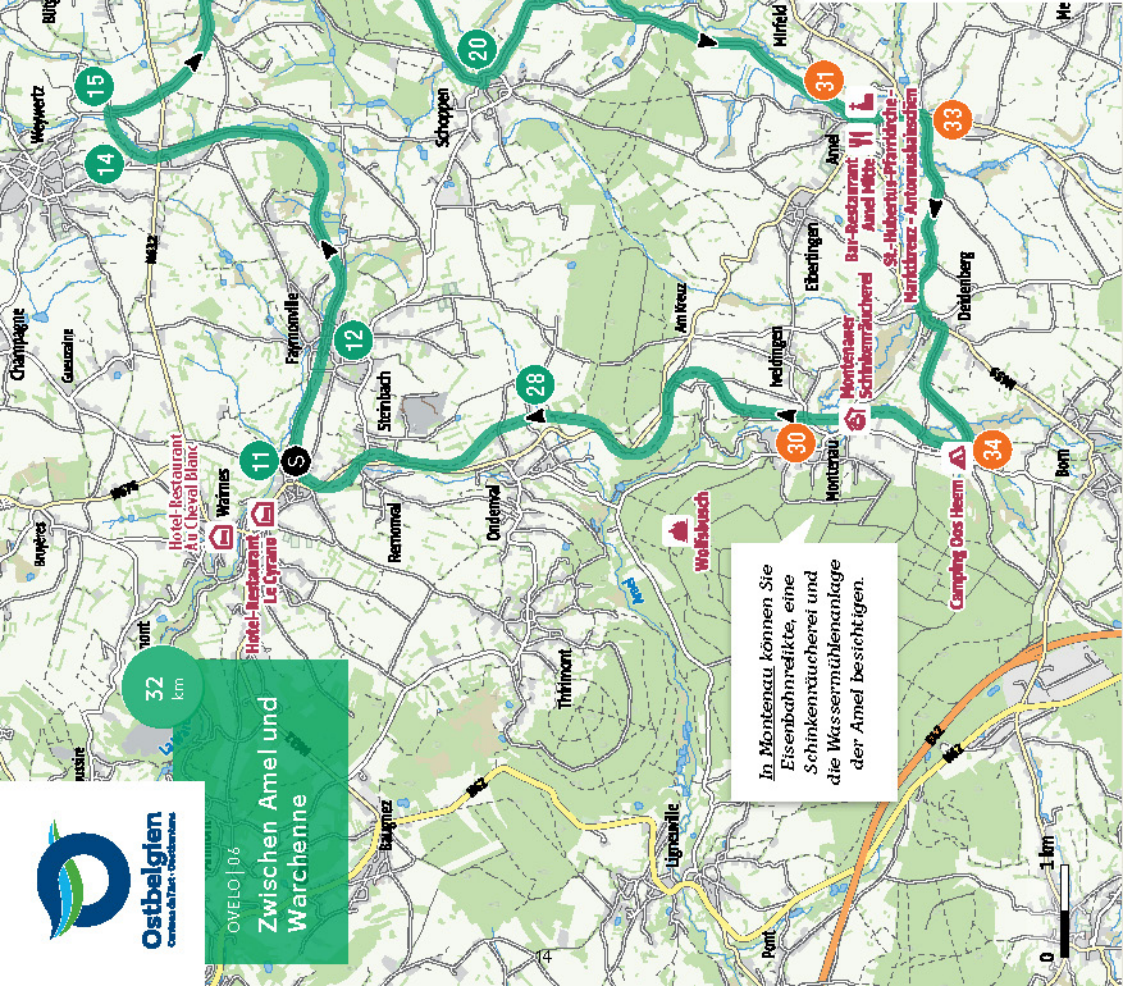


Ostbelgien
Communauté de l'Est - Communauté de l'Est

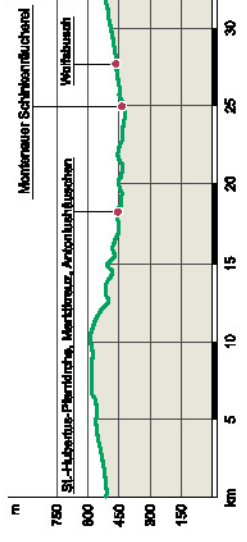
OVELO 106

**Zwischen Amel und
Warchenne**

32
km



In Montzau können Sie Eisenbahnrelikte, eine Schinkenrucherel und die Wassermühlennanlage der Amel besichtigen.



Zwischen Amel und Warchenne

32 km



Die Hälfte der Tour führt verkehrsfrei über die Vennbahn, die sich in einer elegant geschwungenen Linie zwischen den Quellgebieten der Amel und der Warchenne schlängelt. Die offenen und taureichen Landschaften sind gelegentlich mit kurzen Waldteilstücken gespickt.



Auf diesem Stück der Vennbahn werden Sie von der Amel und der Warchenne begleitet. Zwischen ihren Tälern gibt es keine steilen Anstiege. Dörfer wie Möderscheid oder Schoppen bestechen durch ihre dörfliche Gelassenheit, während Weimeses und Amel eher lebendig wirken. Auf der Vennbahn passieren Sie 5 ehemalige Eisenbahnstationen. In Montenau stehen noch einige Eisenbahnrelikte. In Ondenvall sind die Unterstände für Reisende längst geräumt, aber die Zugatmosphäre vergangener Zeiten kann an einer Informationstafel mittels Fotografien aus der Vorkriegszeit entdeckt werden. In Weimeses ist das geräumige Eisenbahngebäude intact geblieben. Es befindet sich in Privatbesitz. Es steht dort, wo die Bahnlinsen L 45 (Malmédy) und L 48 (Vennbahn) zusammenlaufen. Weniger als 2 km weiter radeln Sie durch Faymonville, wo wartende Reisende an einer Haltestelle aus Beton Schutz vor Regenschauern suchten. Das Bahnhofsgebäude von Weywertz im Weiler Oberweywertz wurde nach einem Brand im Jahr 2001 eingerissen. Vor Ort erahnt man, wie groß der einstige Bahnhof gewesen sein muss. Am Knotenpunkt 14 befindet sich die Abzweigung zum RAVeL L45a, der vorbei an Bütgenbach und Büllingen in Richtung deutsche Eifel auf den Kyll-Radweg führt. Die letzten Güterzüge fuhren hier um die Jahrtausendwende und transportierten Holz fürs Sägewerk in Büllingen.



START-ZIEL

Rue de la Gare 91, 4950 Waimes (KP11 > KP12)
> gratis Parkplatz (ehem. Bahnhof)

ENTLANG DER STRECKE

Hotel-Restaurant Amel Mitte
Auf dem Lager 1A, 4770 Amel | T +32 80 34 80 50
www.amelmitte.be

Unterwegs im oberen Ourtal

44 km



Die junge Our und die Vennquerbahn (RAVeL L45a) zwischen Honsfeld und dem deutschen Grenzdorf Losheim spielen in dieser Radschleife die Hauptrollen. Sie fahren durch den östlichsten Teil Belgiens.

Während 9 Kilometern radeln Sie nahe der deutschen Grenze entlang der Wasserscheide zwischen Maas und Mosel-Rheinbecken. Hier entspringt die Our, der Sie, ein Stück weit auf deutschem Gebiet folgen. An mindestens 3 Orten genießen Sie einen herrlichen Blick auf die höchsten Hügel und tiefsten Täler der Region. In Herresbach können Sie beispielsweise von der Holzplattform Wood Eye auf das weitläufige Ourtal blicken und am Horizont die vielen Windräder auf deutscher Seite sehen. Auf der „Maasseite“, in Heppenbach sind Sie nahe der Quellen der Amel. Einige kleine Wohnkerne entlang des Weges warten mit der Einfachheit uralter Dörfer auf. Vor allem Krewinkel ist einen Zwischenhalt wert. Die Häuser liegen verstreut und wurden im Sinne der ortstypischen Architektur renoviert. Im Zentrum befindet sich seit Anfang des 16. Jahrhunderts ein einfaches gotisches Gotteshaus, das dem Heiligen Eligius, dem Schutzpatron der Schmiede und Metallarbeiter, gewidmet ist. Sicherlich kein Zufall, denn im späten Mittelalter gab's hier vielerorts Eisenerzgrabungen.



START-ZIEL

Kirche, 4782 Schönberg > gratis Parkplatz

ENTLANG DER STRECKE

Schönberg: Hotel Zum Burghof

K.F. Schinkelstraße 11 | T +32 80 54 81 59

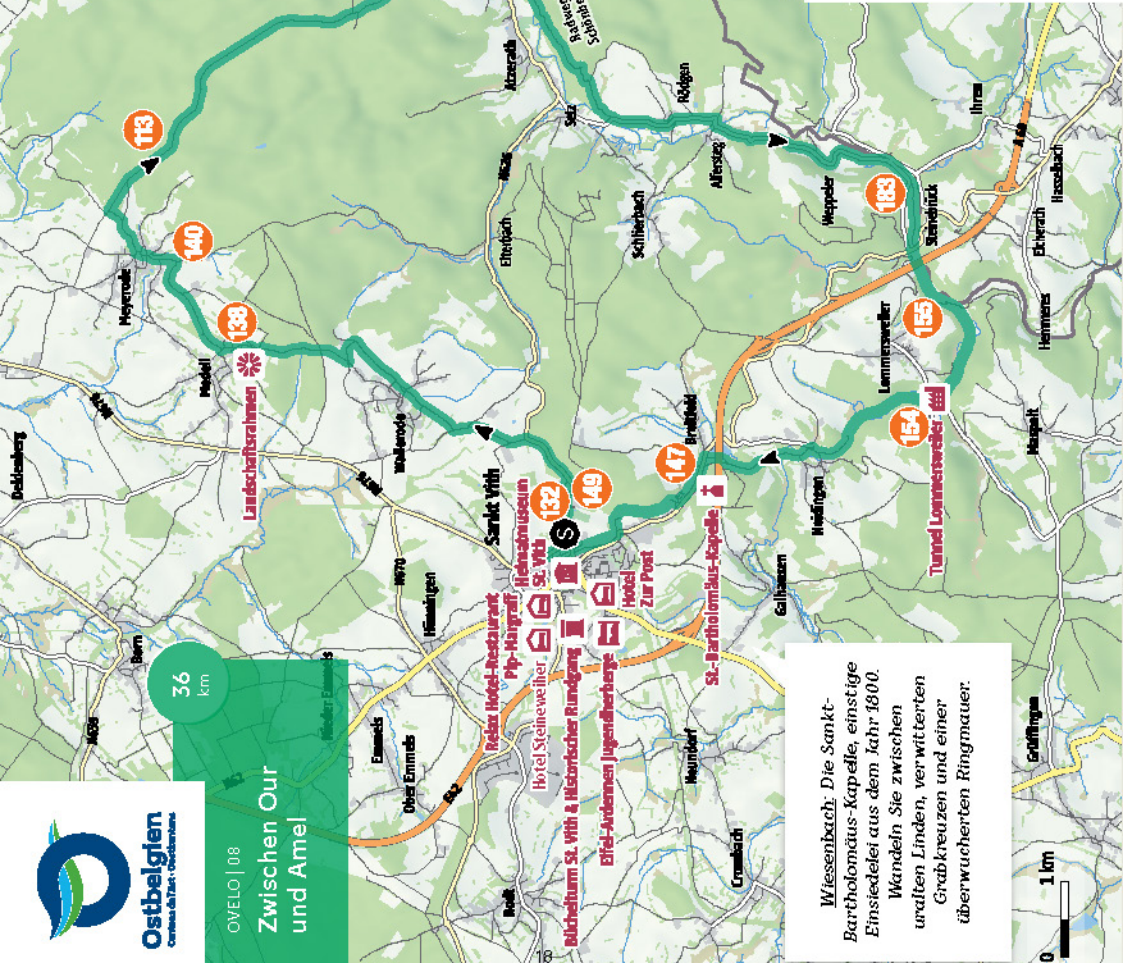
www.burghof.be

Manderfeld: Eifeler Hof

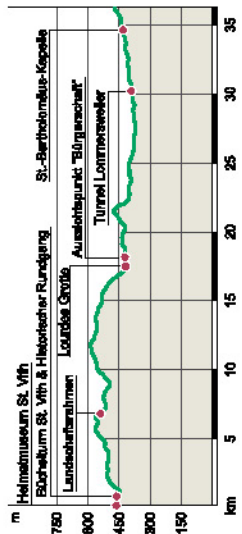
Manderfeld 37 | T +32 80 54 88 35

www.eifelerhof.be

36 km



Wiesenbach: Die Sankt-Bartholomäus-Kapelle, einstige Emsiedelei aus dem Jahr 1600. Wandeln Sie zwischen uralten Linden, verwitterten Grabkreuzen und einer überwucherten Ringmauer.



Zwischen Our und Amel

36 km



Außerhalb des städtischen Ballungsraums von St.Vith radeln Sie zu 90% durch den Naturpark Hohes Venn-Eifel, also: ruhige Straßen und viel Wald entlang des Weges. Das schöne Ourtal an der Grenze zur deutschen Eifel setzt dem Ganzen eine Krone auf.

Auf den ersten 10 km geht's ständig bergauf, um zum hochgelegenen Ort Meyerode zu führen. Dann fahren Sie in das Tal der Our hinab, mit dem Sie in Schönberg Bekanntheit schließen. Nach einer idyllischen Strecke von 5 km oberhalb der Our zeigt der Fluss vor dem Dorf Setz seine schönste Seite. Über das weitläufige Tal können Sie Ihre Blicke schweifen lassen. Der flache Streckenverlauf hier im Tal ermöglicht es Ihnen, über die Flanken hinaus ihre Blicke in die Ferne zu richten. In Steinebrück überspannt das 80 Meter hohe Autobahnviadukt der E42 Verviers-Prüm das Ourtal. Das imposante Bauwerk lässt das Tal noch größer wirken. Dann geht's via Vennbahn-Radweg nach Sankt-Vith. Sie passieren den (ehemaligen) Bahnhof von Lommersweiler und durchqueren einen Tunnel. Die einstige Eisenbahnlinie (= Vennbahn) wurde im Tal der Braunlauf gebaut, der Radweg verläuft aber von Neidingen aus über eine normale Straße. In Wiesenbach kehren Sie zur ursprünglichen Eisenbahntrasse zurück und radeln sicher und ruhig bis zur Stadt St.Vith.




START-ZIEL

Triangel, Vennbahnstraße 2, 4780 St.Vith > gratis P.
Mit dem Rücken zum Eingang vom Triangel nehmen Sie den Radweg rechts Richtung KP32.

ENTLANG DER STRECKE

reichhaltiges Angebot an Versorgungs- und Einkehrmöglichkeiten in St.Vith.
Schönberg: Hotel Zum Burghof
K.F.-Schinkelstraße 11 | T +32 80 548 159
www.burghof.be



Ob Sie auf Ihrer Radtour in der Ferienregion Ostbelgien ein Quartier für eine Nacht suchen oder eine Ferienunterkunft zum längeren Verbleib, mit bed+bike treffen Sie die richtige Wahl für **besonders fahrradfreundliche Unterkünfte**. Vom herausragenden Hotel mit besonderem Flair und Ambiente über Pensionen und Ferienhäuser bis hin zum naturnahen Campingplatz – in den bed+bike-Unterkünften sind Radfahrer herzlichst willkommen und erhalten vor Ort auf Anfrage weitere interessante Tourentipps.



HOTEL Dreiländerblick **** 26 14
Am Schlossberg, Ouren 74, 4790 Burg-Reuland
www.hoteldreilaenderblick.be



HOTEL Paquet **** 45 19
Gracht, Lascheid 53, 4790 Burg-Reuland
www.hotelpaquet.be



HOTEL Bütgenbacher Hof **** 75 34
Marktplatz 8, 4750 Bütgenbach
www.hbh.be



HOTEL Ambassador **** 69 38
Haasstraße 77-81, 4700 Eupen
www.ambassador-bosten.be



HOTEL Pip-Margraff **** 60 30
Hauptstraße 7, 4780 St. Vith
www.pip.be



HOTEL Zur Post **** 17 8
Hauptstraße 39, 4780 St. Vith
www.hotelzurpost.be



HOTEL des Bains & Wellness ****

Haelen 2, 4950 Robertville
www.robert-hotels.com



HOTEL Domaine des Hautes Fagnes ****

Rue des Charmilles 67, 4950 Ovifat
www.dhf.be



HOTEL Drosson ***

Kirchenseite 8, 4760 Wirtzfeld
www.drosson.be



HOTEL Eifeler Hof ***

Manderfeld 304, 4760 Büllingen
www.eifelerhof.be



HOTEL Schröder ***

Losheimergraben 13, 4760 Büllingen
www.hotel-schroeder.be



HOTEL Burg Hof ***

Neugarten, Burg-Reuland 16, 4790 Burg-Reuland
www.hotelburghof.be



HOTEL Rittersprung ***

Peterskirchen, Ouren 7, 4790 Burg-Reuland
www.rittersprung.be



HOTEL Ulftaler Schenke ***

Lindenallee, Burg-Reuland 65, 4790 Burg-Reuland
www.ulftaler-schenke.be



HOTEL Lindenhof ***


Neuerweg 1, 4750 Weywertz
www.lindenhof-weywertz.com



HOTEL Zur Alten Mühle ***

Stupbach 7, D-54617 Lützkampen
www.zuraltenmuehle.com





Sleepwood HOTEL ***  

Neustraße 61, 4700 Eupen
www.sleepwood.eu



HOTEL Le Val d'Arumont ***  

Chemin du Val 30, 4960 Arimont
www.val-arimont.be



HOTEL Tychon ***  

Aachener Straße 30, 4731 Eynatten
www.hotel-tychon.be



HOTEL Zum Onkel Jonathan ***  

Hauptstraße 49-51, 4730 Raeren
www.onkel-jonathan.be



HOTEL Am Steineweiher ***  

Roder Str. 32, 4780 St. Vith
www.steineweiher.be




HOTEL Zum Buchenberg ***  



Vielsalmer Straße 10, 4780 Rodt
www.hotelrauschen.be



HOTEL Zum Burghof ***  

K.F.-Schinkelstraße 11, 4780 Schönberg
www.burghof.be



APPART-HOTEL Au Cheval Blanc ***  

Rue du Centre 20, 4950 Waimes
www.robert-hotels.com



HOTEL Hotleu ***  

Rue de Hottleux 106, 4950 Waimes
www.hotleu.be



HOTEL La Chaumière du Lac ***  

Rue du Barrage 23, 4950 Robertville
www.chaumieredulac.be



HOTEL Le Cyrano ***

Rue de la Gare 23, 4950 Waimes
www.cyrano.be



HOTEL Holzheimer Hütte

Holzheim 157, 4760 Büllingen
www.holzheim.be



Sporthouse Worriken

Worriken 9, 4750 Bütgenbach
www.worriken.be



B&B Silberhütte

Hünningen 40, 4760 Büllingen
www.silberhutte.be



Berliner Hof

Pulverstraße 1, 4780 St. Vith
www.berliner-hof.be



Eupen Inn PGmbH

Panorama 8, 4700 Eupen
www.eupeninn.be




Landhauszimmer

Kreuzstraße 28, 4730 Raeren
www.landhauszimmer.eu



La Nuit d'Or

Rue des Hauts Sarts 17, 4950 Thirimont
www.lanuitdor.com



La Romance du Lac

Rue du Barrage 19, 4950 Robertville
www.laromancedulac.be



B&B Gut Eidt

Zur Eidt 1a, 4770 Wallerode
www.guteidt.be





De Eifelhoeve

Ins Flostal 40, 4770 Herresbach
www.deeifelhoeve.be



Hof Kriemisch

Lanzerath 101, 4960 Büllingen
www.hof-kriemisch.info



KUZ

Mierelsterweg, Burg-Reuland 21, 4790 Burg-Reuland
www.kuz.be



Gîte d'Etape d'Eupen

Judenstraße 79, 4700 Eupen
www.gitesdetape.be



Jugendherberge / Auberge de Jeunesse / Jeugdherberg Hautes Fagnes

Route d'Eupen 36, 4960 Bévécé
www.lesaubergesdejeunesse.be/en/malmedy-youth-hostel



Jugendherberge / Auberge de Jeunesse / Jeugdherberg Eifel-Ardennen

Rodter Straße 13 A, 4780 St. Vith
www.jeugdherbergen.be/en/sankt-vith




Gîte d'Etape Hautes Fagnes

Rue des Charmilles 69, 4950 Oviat
www.gitesdetape.be



Beverly Weekend

Worriken 3, 4750 Bütgenbach
www.beverlyweekend.com



Hof Luterberg

Mühlenweg 105, 4710 Lontzen
www.hof-luterberg.be



Am Biert

Zum Biert 28, 4770 Schoppen
www.villa-chavet.be





Snowviewlodge III

Medendorf 21, 4760 Büllingen
www.snowviewlodge.be



Fleur de Lys III

Waldergasse, Dürler 5, 4790 Burg-Reuland
www.gonay.be/lys



Haus Arnika III

Hinter dem Lehen 1, 4750 Bütgenbach
www.ferienhaus-arnika.be



Résidence d'Ol Vich Périr III

Rue St-Donat 63, 4950 Waimes
www.olvichperir.be



Casa Maria II

Rodter Straße 4, 4780 St. Vith
www.ostbelgien.eu/casa-maria



Ferienort / Village de vacances / Vakantiedorp Worriken

Worriken 9, 4750 Bütgenbach
www.worriken.be



CAMPING Worriken

Worriken 9, 4750 Bütgenbach
www.worriken.be



*Entdecken Sie weitere Unterkünfte,
Ausflugsziele, Aktivitätsmöglichkeiten
und den Ostbelgien-
Veranstaltungskalender!*



www.ostbelgien.eu



Gestalten Sie ihre eigene Radtour mithilfe unseres Radroutenplaners!

<http://go.ostbelgien.eu>
.....

Klicken Sie einfach die gewünschten Knotenpunkte auf der Karte an und das System errechnet automatisch Ihre Radtour im Wegenetz - ein Kinderspiel!

Anschließend können Sie Ihre Route mittels der GO-App auf Ihr Smartphone (oder auf ein GPS-Gerät) übertragen oder einen DIN-A4-Ausdruck der Tour machen.



Die GO-App können Sie mithilfe des Suchbegriffs „go eastbelgium“ kostenlos via Google Play oder im AppStore herunterladen.

Wir wünschen

“Gute Fahrt”!





© FTPL J-M. Léonard

Maison du Parc Botrange

Maison du Parc Botrange - 3€

Teilen Sie die Schönheit und Einzigartigkeit dieses herrlichen Naturschutzgebietes mit dem Maison du Parc, dessen reiche und abwechslungsreiche Aktivitäten eingehen auf das Gesamtthema Torfmoore (Expo Fania, Planwagen, Wanderungen....).

Ardenne Activity - Scoot Abenteuer -
28€/Pers. - Ab 6 Personen und ab12
Jahren (1m40)

Angetrieben von einem Elektromotor,
bietet der E-Scoot ein einzigartiges
Fahrerlebnis durch Wälder, über
spannende Wege oder Landstraßen
und das immer mit dem höchsten
Respekt vor der Natur!



© Marie-Thérèse Lejoly

Ardenne Activity - Scoot Abenteuer



© Gitesdeshautesfagnes.com

Ferienhaus l'Annexe in Malmedy

Ferienhaus l'Annexe in Malmedy -
1500€/ pro Woche

Ausgestattet mit Hallenbad, Sauna,
Whirlpool, Kicker, Billardtisch, Terrasse
und Grill, bietet dieses Haus jeden erden-
klichen Luxus für bis zu 14 Personen.

Unterkünfte, Aktivitäten, Veranstaltungen....
nur eine Adresse: **LIEGETOURISME.BE**



Provinz
Lüttich

Tourismus



mit Unterstützung von:
 Province
de Liège
Tourisme
liegetourisme.be

**Tourismusagentur
Ostbelgien**
Sandra De Taeye
Direktorin
Hauptstraße 54
4780 St. Vith
T +32 80 227 664
info@ostbelgien.eu
www.ostbelgien.eu

Koordination
Dany Heck
Assistenz
Caroline Massotte
Redaktion >TOUREN
Ward van Look
Design
Christoph Heinen
www.design1A.com

© copyrights
ostbelgien.eu
Dominik Ketz
Guy Raskin
Ernst Miglbauer
Karten
outdooractive.com
Druck
IPM 01/2019

www.ostbelgien.eu

Noch keinen Muskelkater? Fragen Sie nach der VELOTOUR-Karte!

Gratis erhältlich an allen Tourist-Informationsstellen und unter www.ostbelgien.eu

