



Ostbelgien

Cantons de l'Est · Oostkantons

Willkommen in Europas
kraftvollem Garten.

Bienvenue dans
le surprenant jardin
de l'Europe.

Welkom in de ruige
tuin van Europa.

Plezierwandelingen

Het water achterna, in het bos en panorama's



25 wandelingen tussen 7 en 21 km





Een editie van



Place Albert 1^{er}, 29a - 4960 MALMEDY

Verantwoordelijke uitgever:

SANDRA DE TAEYE

Coördinatie:

DANY HECK

Medewerking:

CAROLINE MASSOTTE

Conceptie, layout, teksten en beelden:

PIERRE PAUQUAY - SPRL Cernix

Cartografie:

OUTDOORACTIVE.COM

Met de steun van CGT





Edito

Wandelen geeft de voorkeur aan het ontdekken van landschappen op een langzaam ritme. En de natuur past zich dit trage ritme graag aan.

Luisteren, ruiken, aanraken... En wandelen. Deze brochure is een verzameling van de prachtigste wandelingen op de mooiste wegen en paden van de Oostkantons.

De geweldige landschappen van de Ourvallei en de Amblèvevallei, de unieke sfeer van het immense Hertogenwald of de betovering van de Hoge Venen. Deze kleine gids nodigt u om in de loop van de

verschillende seizoenen bossen, rivieren en bergkammen van de Oostkantons te ontdekken. Er is voor elk wat wils, voor alle leeftijden, voor alle disciplines. Er even tussenuit voor 7 of 20 km. Steek deze brochure in uw rugzak voor u vertrekt en dan geniet ervan!



**25 verschillende
wandelingen, waarin ieder
wel een wandeling van zijn
gading vindt**

Hoofdstukken



< Langs het water



Bergbeekjes, beekjes, rivieren en meren: water is overal aanwezig in de Oostkantons. Deze prachtige wandelingen langs het water maken ons gelukkig, zitten vol leven. Bevroren in de winter of bruisend na het smelten van de sneeuw, het water leeft, in welk seizoen ook.

< Panorama's en hoogtekammen

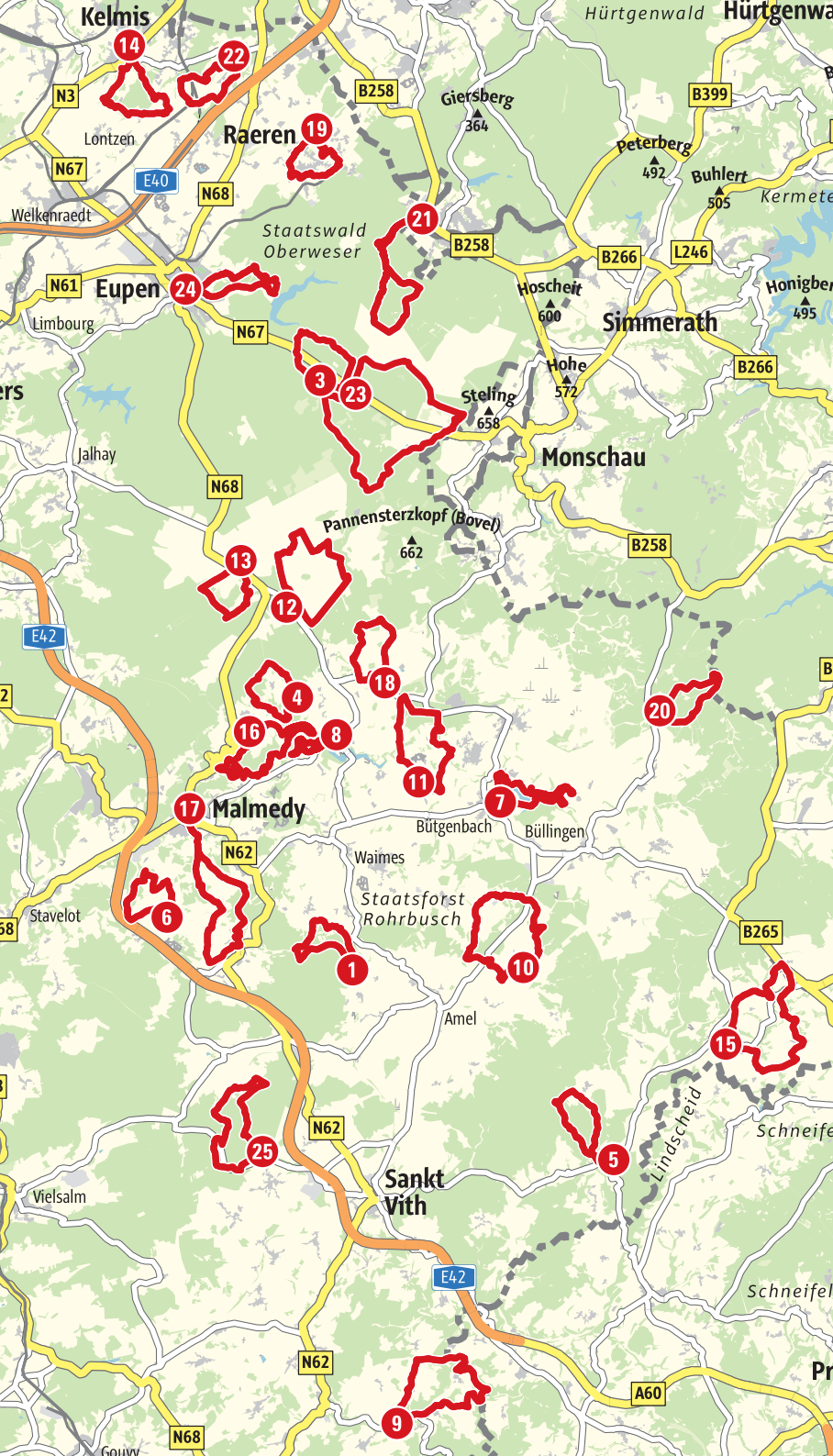


De hoogste toppen van België komen samen in de Oostkantons. Prachtige horizons en diepe valleien: deze wandelingen nemen u mee naar de mooiste uitkijpunten van ons land. Op de plateaus van de Hoge Venen is het genieten van wandelingen met eindeloze horizons, terwijl het in de valleien van de Warche, de Our, de Geul, de Vesder of de Amblève meer fysieke inspanningen zijn die beloond worden met schitterende panorama's.

< In het bos



Na de laatste huizen van de dorpjes in de Ardennen zijn er de bossen en de prachtige natuur. Genieten van een wandeling in het bos, luisteren, ruiken en de natuur voelen. Aan het Huis van Ternell stroomt een klaterend beekje van rots naar rots, in Schönberg vormen beukenzuilen grote lichtopeningen, in het Hertogenwald hoort men in de herfst de echo van het burlen: het bos is altijd een magische en leervolle plek...



14

22

19

21

24

3

23

13

12

4

18

16

8

11

7

17

6

1

10

25

Sankt Vith

9

15

Hürtgenwald Hürtgenwald

Kelmis

Raeren

Lontzen

Giersberg

Peterberg

Buhlerl

Kermeter

Staatswald Oberweser

Eupen

Hoscheit

Simmerath

Honigberg

Limbourg

Hohe

Monschau

Pannensterzkopf (Bovel)

Malmédy

Bütgenbach

Büllingen

Waimes

Staatsforst Rohrbusch

Amel

Schneifel

Schneifel

Vielsalm

E42

Lindscheid

Pr



Inhoud

< Langs het water

1. Montenu	De gouden rivier	6
2. Ouren	Beneden stroomt een rivier	8
3. Ternell	Het bos van de hertogen	10
4. Longfaye	Verfrissende wandeling	12
5. Schönberg	De vlindervallei	14
6. Bellevaux	Het mooie platteland	16
7. Bütgenbach	Een weerspiegelend meer	18
8. Robertville	Het panorama-pad	20

< Panorama's en hoogtekammen

9. Burg-Reuland	Welkom hierboven	22
10. Heppenbach	Door prachtige weilanden	24
11. Weywertz	Het rijk van de roofvogels	26
12. Signal de Botrange	De veenspoken	28
13. Baraque-Michel	De Pôleur-veen	30
14. Lontzen	Het land van "La Calamine"	32
15. Manderfeld	Het onbekende land	34
16. Xhoffraix	Valleien en bergkammen	36
17. Malmedy	Uitgestrekte gebieden	38
18. Sourbrodt	Waar de wind blaast	40
19. Raeren	Levende kleuren	42

< In het bos

20. Rocherath	De verloren vallei	44
21. Petergensfeld	Een andere wereld	46
22. Hauset	Charmewandeling	48
23. Ternell	Een andere wereld	50
24. Eupen	De stadstuin	52
25. Rodt	Het oneindige bos	54
Goed materiaal		56
Wandelkaarten		58
Wandelarrangementen		60
Uw wandellogies		62

Ontdekking van een geheime rivier : de rijkdom zit in het landschap, niet in de zogezegde goudmijn.



Praktische gids

Markering: blauwe ruit 

Parking: ter hoogte van het ontmoetingscentrum "St Raphael".

Vertrek: volg de richting Montenuau. Volg de weg op 100m naar rechts.

GPS-coördinaten bij vertrek: 50°21'57.0"N 6°07'11.4"E

Advies: stevige wandelschoenen. Neem water en picknick mee. Restaurant in Montenuau en Ligneuville.

Moeilijkheidsgraad: 9 km. Een wandeling zonder noemenswaardige moeilijkheden. Niveaueverschil: 150 m.

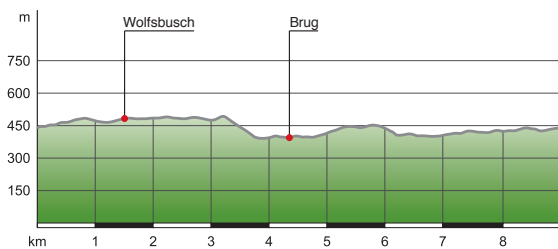
Kaart: NGI 1/25 000
« Land van St.Vith & hoger Ameldal ».



De gouden rivier

< Montenuau

Het pad loopt verder tussen dennen en beuken en gaat het « Wolfsbuch » in, het bos van de wolf dat zich tot buiten de Oostkantons uitbreidt en dat zijn territorium was tot in de XIX eeuw. Ook al horen we zijn gehuil de laatste 100 jaar niet meer in de Ardennen, de etymologie van het bos herinnert ons aan zijn aanwezigheid. We volgen de Amblève die dwars door het oude Ardens massief loopt. Langs de oevers is het sereen. Een houten brug en houten vlonders brengen ons naar Thirimont, een gehucht dat geïsoleerd lijkt in een doosje van loof. Een brug en we hebben de rivier weer vlak bij ons. Langs de oevers zien we af en toe sporen van een vroege exploitatie van goudzoekers. Mannen droomden van een rijk leven dankzij deze gouden rivier: we beelden ons in dat ze goud zoeken langs de oevers van de rivier, die nu verlaten zijn. Het geruis van de Amblève wiegt ons bijna in slaap. In de verte horen we het gezang van een koekoek. Wat verder zweeft een koppel buizerds boven onze hoofden: de natuur is vriendelijk voor ons in Montenuau...



De kaart



De charme van de Our-vallei is weergaloos.



Beneden stro een rivier

< Ouren

Praktische gids

Markering: blauw kruis +

Parking: in Ouren.

Vertrek: ga vanuit het centrum van het dorp in de richting van de kerk.

GPS-coördinaten bij vertrek:

50°08'25.7"N 6°08'03.9"E

Advies: wandelschoenen met ondersteuning van de enkel. Restaurant in Ouren.

Moelijkheidsgraad: 9 km.

Lange beklimming vanuit de Our-vallei die naar een prachtig panorama leidt.

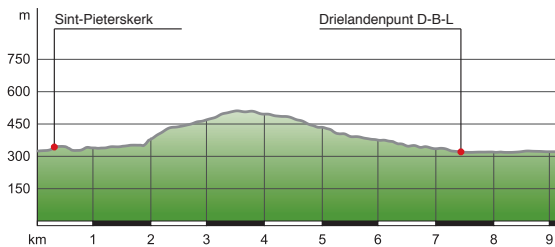
Niveaueverschil: 190 m.

Kaart: NGI 1/25 000

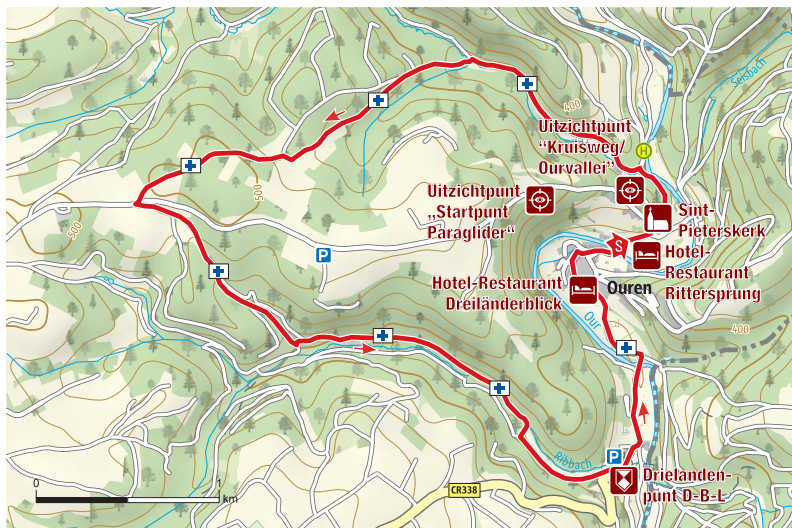
« Burg-Reuland - Ouren ».

Als we Ouren verlaten, kronkelt het pad door het landschap, een ware uitnodiging om in elke bocht eventjes halt te houden en de vallei te bewonderen. Bij het verlaten van het dorp volgen we de markering langs de rivier tot in een mooie vallei die, beschermd door de dominante wind, warm aanvoelt. De helling is steil maar op de top is het fantastisch om het landschap te bewonderen. Het uitzicht is een ware opvolging van heuvels en valleien: het bosmassief van de Eifel neemt het hier over van de Ardennen. Op de top, een prachtig panorama van weilanden: de bodem van de vochtige valleien en de hellingen hebben de bebouwbare zones naar boven verplaatst. De afdaling kronkelt verder door de struiken. Beneden in de vallei een samenloop van drie grenzen: België, Duitsland en Luxemburg. We volgen de bochten van rivier verder tot in het dorp.

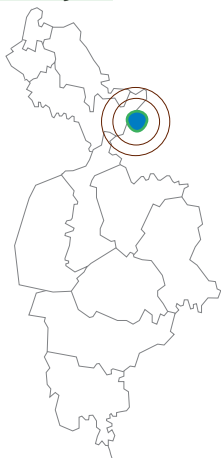
omt



De kaart



Kom binnen in het eeuwenoude massief van het Hertogenwald en ontdek al zijn pracht.



Het bos van de hertogen

< Ternell

In het hart van het Hertogenwald was het Huis Ternell in de XVII eeuw het jachthuis van een industrieel wol-handelaar uit Monschau. Tegenwoordig is het een prachtig vertrekpunt voor wandelingen. Van op deze open plek op 500m hoogte betreden we het uitgestrektste domein van België. Al na een paar passen worden we gegrepen. Hoe verder we wandelen, hoe verder we in dit oneindige bos binnendringen. De bladeren nemen een gedeelte van het licht weg maar laten toch stralen toe die de grond, de beekjes en de rots verlichten. Het pad eindigt in een verloren vallei waar enkele geïsoleerde boomstammen in het midden van de zwarte rivier pronken. Het pad glijdt verder tussen glooiingen en granietplaten. Hoe verder we stroomafwaarts gaan, hoe meer de beek een rivier wordt, zich verbreedt en samenvloeit met de Vesder. Halverwege stijgt het pad naar een andere helling. We komen opnieuw bij een beek, de Getzbach. De beek is ons herkenningspunt om terug te keren naar Huis Ternell.

Praktische gids

Markering: groen kruis +

Parking: aan het Huis Ternell.

Vertrek: de wandeling start beneden aan het Huis Ternell.

GPS-coördinaten bij vertrek: 50°35'09.8"N 6°07'48.6"E

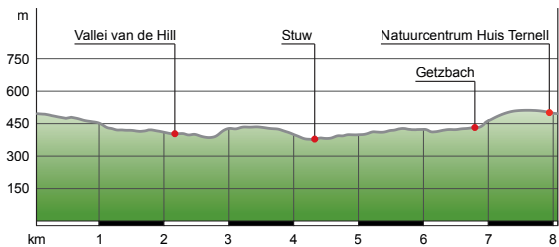
Advies: wandelschoenen met ondersteuning van de enkel. Neem water mee. Restaurant in Huis Ternell.

Moeilijkheidsgraad: 8 km. De wandeling langs de Helle is niet gemakkelijk. Moeilijke beklimming naar Ternell op het einde van de wandeling.

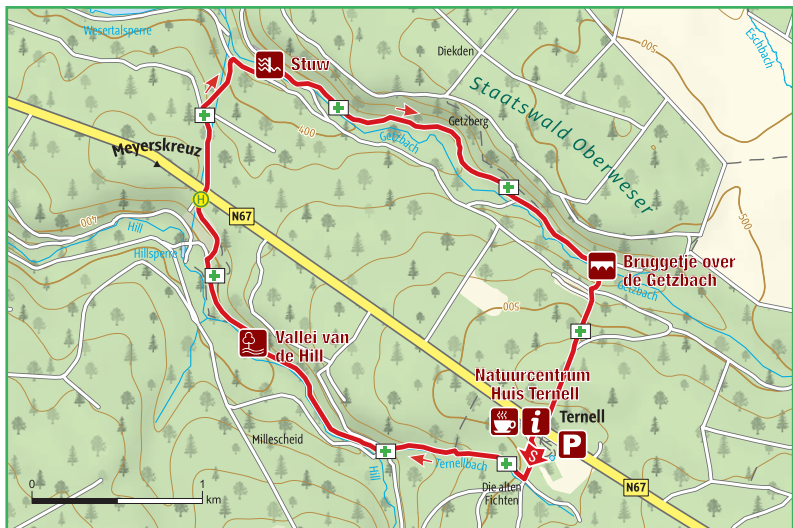
Niveaunderskil: 150 m.

Kaart: NGI 1/25 000

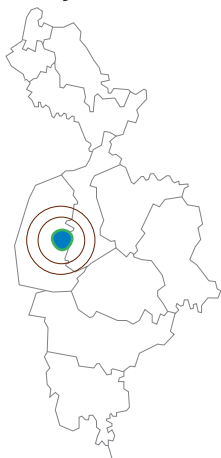
« Hoge Venen ».



De kaart



Een prachtige wandeling die ons meeneemt naar een van de mooiste watervallen van het land.



Verfrissende wandeling

< Longfaye

Vanaf de eerste meters verrast de ongereptheid van deze plek ons en is het geluid overweldigend... We horen het geruis van de beek. Het pad loopt mee tot boven tot op het plateau van de Hoge Venen. Terwijl we een heuvel beklimmen, horen we de echo van de beek die als een waterval naar beneden stort. De weg wordt een wandelpad en dringt binnen in deze plantaardige zee en volgt de richting van de Oude Eik, de « Tchâne as Tchâne ». Deze eeuwenoude boom was een baken, een lichtpunt op de « ijzerweg ». Vlak na het passeren van de « Fagne de Tîrifaye » doorkruisen we tijdens het afdalen een landschap dat bergen waardig is. We komen op een bergpas waar de Pouhon versnelt. De beek ontwijkt verschillende rotsachtige uitlopers: de vallei wordt alsmaar smaller. Hier en daar kunnen we via kleine houten brugjes de natte passages ontwijken. Bij het vallen van dag, als we ons in het hart van de natuur bevinden, wijst de rode zon in het westen ons de weg naar de molen van Bayehon.

Praktische gids

Markering: groene rechthoek ■

Parking: parking beneden in Longfaye, in de richting van Ovifat, aan de molen van Bayehon.

Vertrek: een toeristisch bord duidt het vertrek van de wandeling aan.

GPS-coördinaten bij vertrek: 50°28'05.0"N 6°05'30.4"E

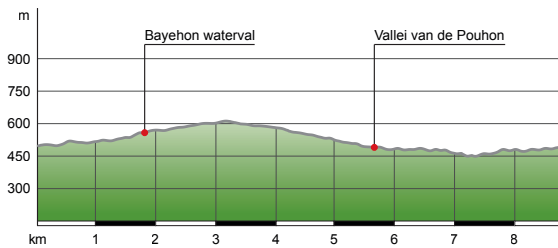
Advies: wandelschoenen.

Neem water en picknick mee.
Moelijkheidsgraad: 9 km. Gemakkelijke wegen, behalve in de venen waar het redelijk drassig is.

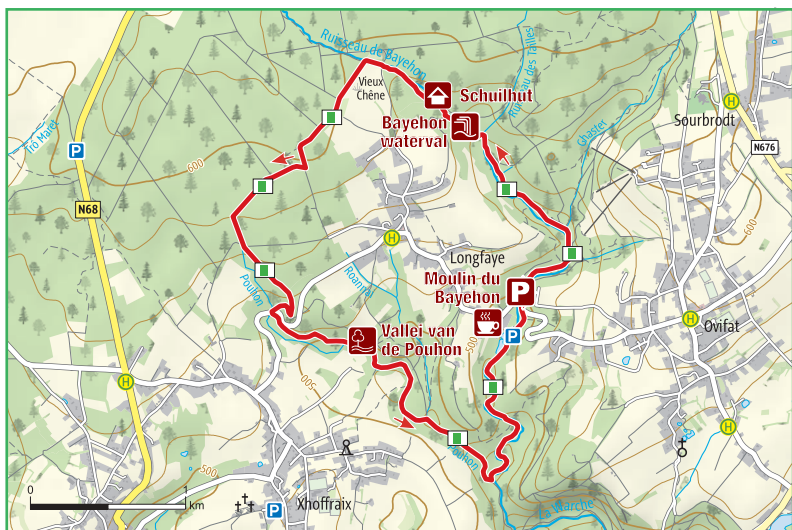
Niveaueverschil: 280 m.

Kaart: NGI 1/25 000

« Aan de rand van de venen ».



De kaart



In de vallei van de Kleinweberbach komen we terecht in de wereld waar de natuur op zijn vruchtbaarst is.



14

Praktische gids

Markering: groene rechthoek ■

Parking: aan de dorpskerk.

Vertrek: passeer de brug en volg de grote weg in de richting van St.Vith, volg daarna de markering.

GPS-coördinaten bij vertrek: 50°17'22.3"N 6°15'52.6"E

Advies: wandelschoenen die de enkel ondersteunen. Restaurant in Schönberg.

Moeilijkheidsgraad: 8 km. De beklimming van de vallei verloopt geleidelijk. Brede wegen en niet te drassig.

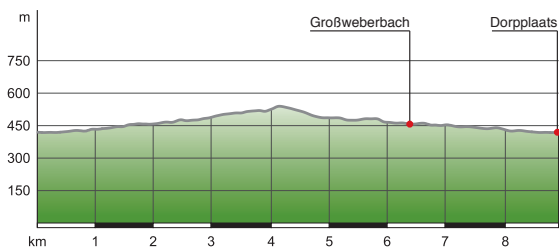
Niveaueverschil: 142 m.

Kaart: NGI 1/25 000
« Land van St.Vith & hoger Ameldal ».

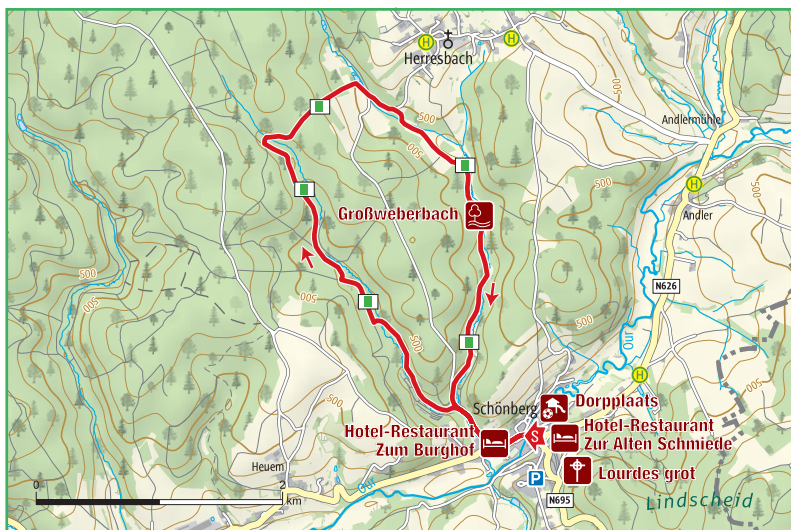
De vlindervallei

< Schönberg

We klimmen naar de vallei op weg naar buitengewone fauna en flora. Wat een overvloed van leven langs de « Kleinweberbach »! Rechts ontdekken we een beverburcht, een zwarte zwaan vliegt gracieus voorbij. Hoe verder we in de vallei komen, hoe meer de geluiden verzwakken en gedempt worden in het struikgewas. Alleen het gezang van de vogels en het geluid van de beek zijn nog te horen. Op de weg die bezaaid is met bloemen, fladderen vlinders in het rond. Beken, maaiveides en gemengde bossen zorgen voor een biodiversiteit in de verloren vallei: we zijn op het pad van het geluk. Op de Knieberg loopt de weg naar het oosten om samen te vloeien met een andere vallei, die als natuureservaat geklasseerd staat. Het Grossweberbach trekt meanders in de maaiveide waar koeien grazen: de beek zal onze leidraad zijn om aan de grote vallei van de Our te komen die in het avondlicht van een prachtige zomerdag baadt.



De kaart



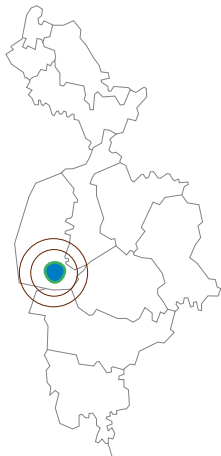
Een overhangende rots aan de Amblève en een rivier in het midden van een groot weiland: een prachtig decor van de wandeling naar Bellevaux.

8 km

2u15



Wandeling 6



16

Praktische gids

Markering: gele ruit ◆

Parking: aan het Jeugdhuis.

Vertrek: aan het Jeugdhuis, volg de weg in de richting van de « Rocher de Warche ».

GPS-coördinaten bij vertrek:

50°23'21.6"N 6°00'38.0"E

Advies: klassieke wandelschoenen. In het weekend: mogelijkheid om een hapje te eten in de Brasserie van Bellevaux en in Cligneval.

Moeilijkheidsgraad: 8 km. Een wandeling zonder noemenswaardige moeilijkheden.

Niveaueverschil: 160 m.

Kaart: INGI 1/25 000
« Aan de rand van de venen ».

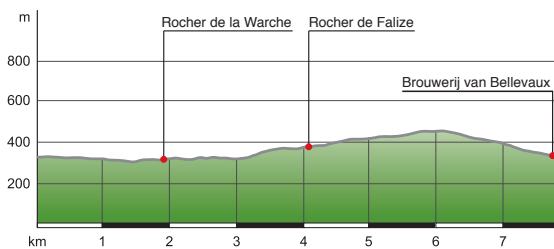


Het mooie platteland

< Bellevaux

De overschaduwde route brengt ons in de gehuchten Tiou en Warche, een gehucht dat doodloopt op de "rocher de Warche" die uit de vallei van Amblève oprijst. Het uitzicht op de top is fantastisch. Terugkeer naar Tiou waar we via een geheime weg in de mooie vallei van de Warche aankomen, die ons meevoert naar een klein brugje. Op de vlakte loopt de stroom rustig door de weilanden terwijl hij verderop, aan de rand van de Hoge Venen, nog bruisend door de rotsen naar beneden liep.

Een ander landschap in Cligneval, bosjes en weilanden beheersen het zicht. Recht voor ons trekken bomen en struiken een spoor door de velden en beschermen ons tegen de zon: een echte erehaag. De afdaling naar Bellevaux volgt de scherpe bochten van de landelijke route. Nog eventjes verder wandelen en dan is het genieten in de brasserie.



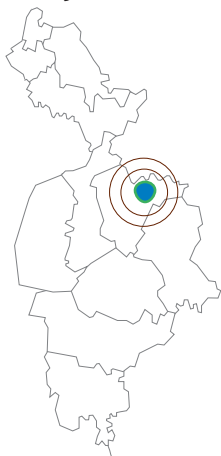
De kaart



De meren zijn onweerstaanbaar. In Bütgenbach is het de hele zomer vakantie.



Wandeling 7



Een weerspiegelen

< Bütgenbach

18

Praktische gids

Markering: gele rechthoek

Parking: parking (zwembad) aan het Worriken centrum.

Vertrek: volg de RAVeL, in de richting van Bütgenbach.

GPS-coördinaten bij vertrek: 50°25'30.7"N 6°13'03.4"E

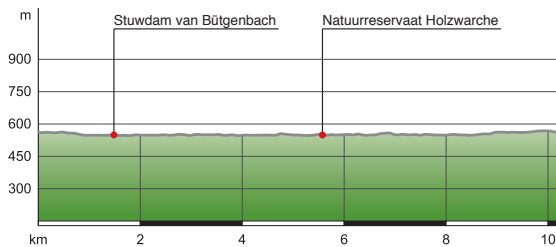
Advies: neem water en pick-nick mee. Na de wandeling kan u genieten in de restaurants, café's en op de terrasjes

Moeilijkheidsgraad: 10 km. Een mooie wandeling zonder noemenswaardige moeilijkheden.

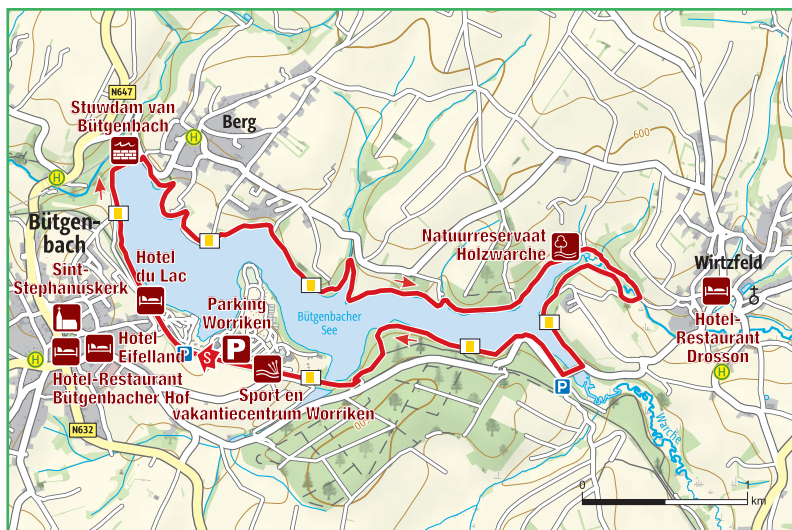
Niveaueverschil: 40 m.

Kaart: NGI 1/25 000 « Rond het meer van Bütgenbach ».

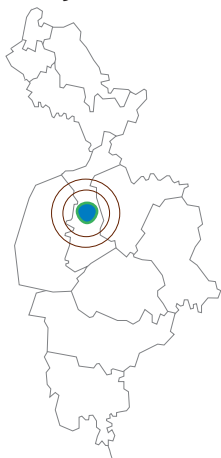
Vroeg in ochtend verjaagt de noordenwind de laatste mistslierten boven het meer: het wordt een prachtige dag. Vanuit Worriken nemen we de RAVeL in de richting van de barrage. Een wandelpad dat nog niet volledig afgewerkt is leidt ons naar het kunstwerk: 23 meter hoog en 140 meter lang met een inhoud van 11 miljoen kubieke meter water! De overkant lokt en een wandeling rond het meer loont zeker de moeite. De prachtige weg loopt langs de oevers, nu eens kortbij, dan weer verder weg. Een kleine picknick lonkt. Prachtige landschappen, krekken, aftakkingen van het meer of maaibeelden zoals het natuurlijk reservaat van "Holzwarche" met inheemse flora uit de Alpen zoals venkel of zwart knoopkruid. De blauwe azuurlucht weerspiegelt op het meer van Bütgenbach, het licht is prachtig. Af en toe loopt de weg over de vlonders in de vochtige zones: 80 jaar na de geboorte van het kunstmatig meer heeft de natuur het overgenomen van de mens.



De kaart



De wandelwegen in de Oostkantons zijn zo afwisselend, het uitzicht aan de Warche is een echte uitnodiging tot bezinning...



20

Praktische gids

Markering: groene rechthoek ■

Parking: ter hoogte van de barrage, aan de "Walk"-kant.

Vertrek: de wandeling start van op de parking, vlak na de barrage.

GPS-coördinaten bij vertrek: 50°27'07.3"N 6°06'30.1"E

Advies: wandelschoenen die de enkel goed ondersteunen. Verschillende mogelijkheden om een hapje te eten in Robertville.

Moeilijkheidsgraad: 7 km. Een korte maar stevige wandeling. Moeilijke beklimmingen volgen pittige afdalingen snel op.

Niveaueverschil: 280 m.
Kaart: NGI 1/25 000

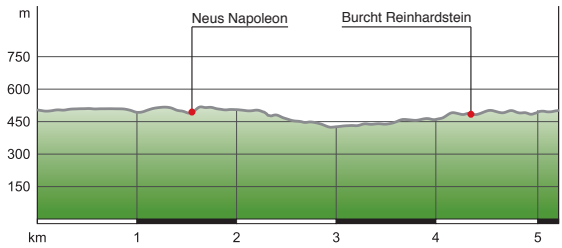
« Aan de rand van de venen ».



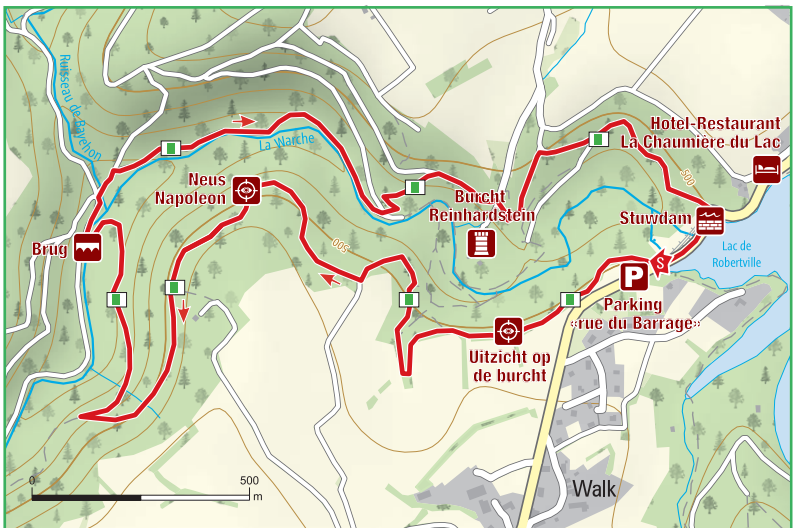
Het panorama- pad

< Robertville

Wat verder dan de barrage wandelen we op het panoramische pad. Van aan de burcht van Reinhardstein volgen de uitzichtposten zich op. Van aan het uitkijkpunt « Nez de Napoléon » een prachtig zicht op de lager gelegen vallei. We wandelen verder in de richting van het zuiden, op een pad van muilezeldrijvers, dat soms lijkt te koorddansen tussen glooiingen en abrupte hellingen. Op de kruising van twee wegen slaan we rechts af en wandelen langs de flanken van de heuvels, we komen aan de bron van de Warche. Langs de oevers gaat de wandeling verder in een steeds smaller wordende vallei. We volgen de rivierstroom naar Reinhardstein. Aan de laatste balustrade kunnen we nog een keer genieten van het prachtig uitzicht op de wilde vallei.



De kaart



Als we uit de Ourvallei komen hebben we een prachtig uitzicht op een van de heuveligste landschappen van het land: welkom in de Eifel.

▶ 12 km

▶ 3u30



Wandeling 9



22

Praktische gids

Markering: gele en erna blauwe rechthoek ■ ■

Parking: in het dorp.

Vertrek: Passeer aan « Peckeneck » onder een huis om de RAVeL te volgen.

GPS-coördinaten bij vertrek:
50°11'41.6"N 6°08'07.0"E

Advies: Wandelschoenen die de enkel goed ondersteunen. Mogelijkheid om een hapje te eten in Burg-Reuland.

Moelijkheidsgraad: 12 km. Een wandeling met een stevig niveauverschil. De markering verandert in Auel en wordt aangeduid door een pijl.

Niveaoverschil: 300 m.

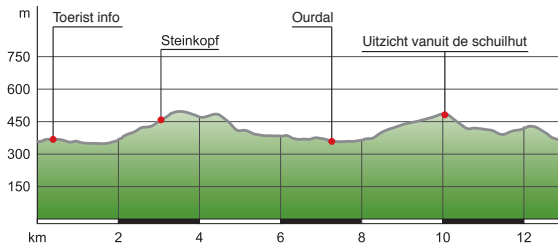
Kaart: NGI 1/25 000
« Burg-Reuland - Ouren ».



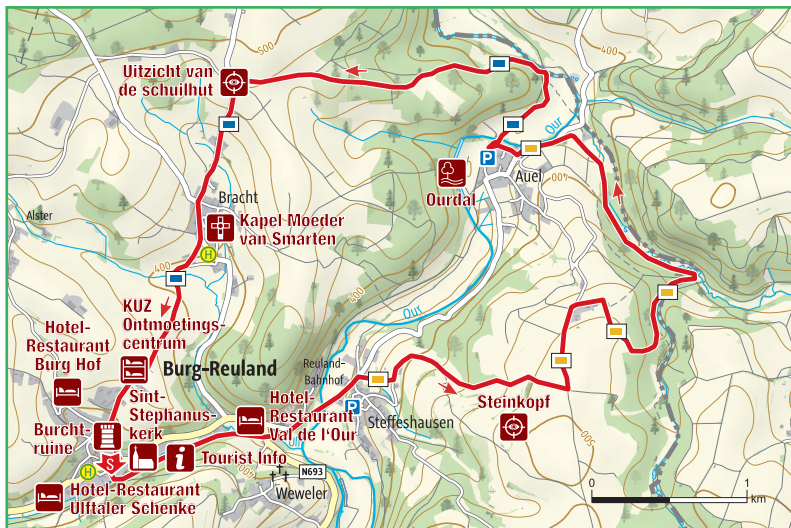
Welkom hierboven

< Burg-Reuland

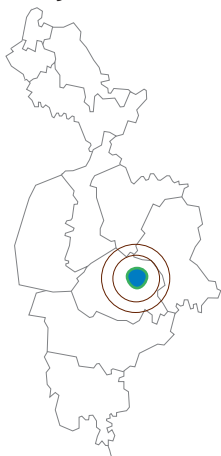
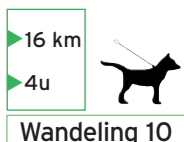
Vertrek van de wandeling op de oude spoorweglijn L47, die een zeer mooie RAVeL geworden is en een herinnering is aan het tijdperk waarin Burg-Reuland verbonden was met Berlijn. We wandelen langs de Our, de enige rivier in België die van het noorden naar het zuiden stroomt. Op de andere oever ligt Steffeshausen aan de voet van het andere bergmassief, de Eifel. De hemel is azuurblauw. We wandelen naar omhoog in de wolken, welk prachtig landschap zien we daarboven! Wat verder lijkt het landschap te krimpen als het pad de oevers van de Irmisch bereikt. Vochtige zones, rijk aan biotopen en waar watervogels zoals reigers zich thuis voelen. Beneden komen we terug aan de Our en volgen een andere markering. We volgen een pad dat bezaaid is met bloemen naar boven en volgen de bergkam waar in het midden, uit het niets, een schuilplaats voor wandelaars opduikt. Na de afdaling komen we aan in Burg-Reuland.



De kaart



Doorkruisen van een vredig platteland waar bossen en grote weilanden zich vermengen.



24

Praktische gids

Markering: groen/witte rechthoeken ■■

Parking: naast de kerk.

Vertrek: volg de grote weg aan de kerk die naar links stijgt.

GPS-coördinaten bij vertrek: 50°21'47.4"N 6°13'06.3"E

Advies: lichte schoenen of sportschoenen zijn voldoende voor deze wandeling die over berijdbare wegen en paden loopt.

Moelijkheidsgraad: 16 km. Een wandeling met een gemiddeld niveauverschil. Stevige beklimming na Möderscheid.

Niveaueverschil: 280 m.

Kaart: NGI 1/25 000 « St.Vither land & hoger Ameldal ».



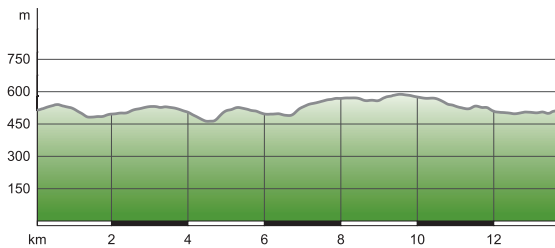
Door prachtige wei

< Heppenbach

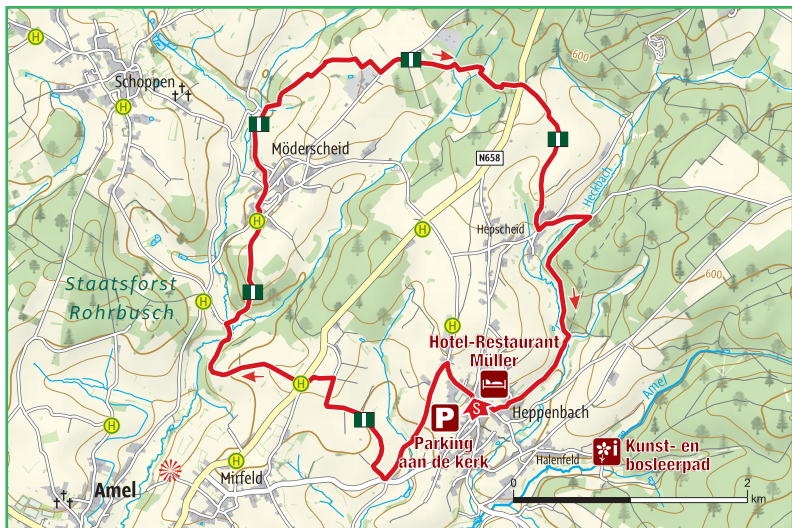
Het is oogsttijd in Heppenbach... De geur van gemaaid hooi bij de start van de wandeling. De vos wacht geduldig op onvoorzichtige muizen, wat een plezier om hem te zien op slechts enkele meters van waar we staan! De natuur in al haar glorie, vogels zweven in de prachtige zomerhemel. Via een mooie weg komen we aan de molen van Möderscheid, een magische plek waar de beek door het weiland stroomt. In Möderscheid worden de grote boerderijen omringd door diepe valleien en passen zich aan het landschap aan. Lange hekken in het landschap roepen herinneringen op aan beelden van Schotland: het landschap in de buurt van Hepscheid is magnifiek en een bevestiging van het vredige leven in deze buurt. Een zachtheid die we terugvinden op de oevers van de Amel. Beneden heeft de rivier een natuurlijk pad gevormd met mooie meanders die door de weilanden lopen.



landen



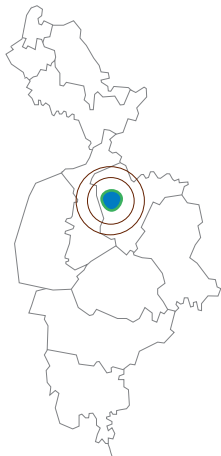
De kaart



Tussen de Hoge Venen en het meer van Bütgenbach ligt Weywertz, een regio met een bijzondere biologische rijkdom.




Wandeling 11



26

Praktische gids

Markering: rode ruit 

Parking: ter hoogte van de kerk.

Vertrek: ga naar de "Wallbrückstrasse" die afdaalt in de richting van de Warche.

GPS-coördinaten bij vertrek: 50°26'07.4"N 6°09'51.5"E

Advies: klassieke wandelschoenen. Neem water en picknick mee. In het weekend mogelijkheid om halverwege een hapje te eten bij de visvijver

Moeilijkheidsgraad: 12 km. Een wandeling zonder moeilijkheidsgraad. Soms drassig in het bos.

Niveaueverschil: 215 m.

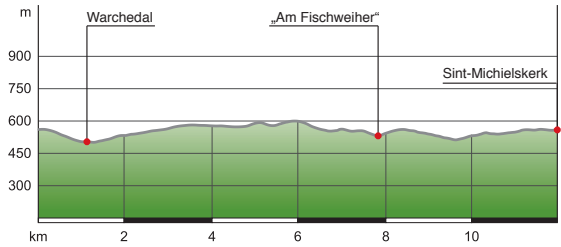
Kaart: NGI 1/25 000 « Rond het meer van Bütgenbach ».



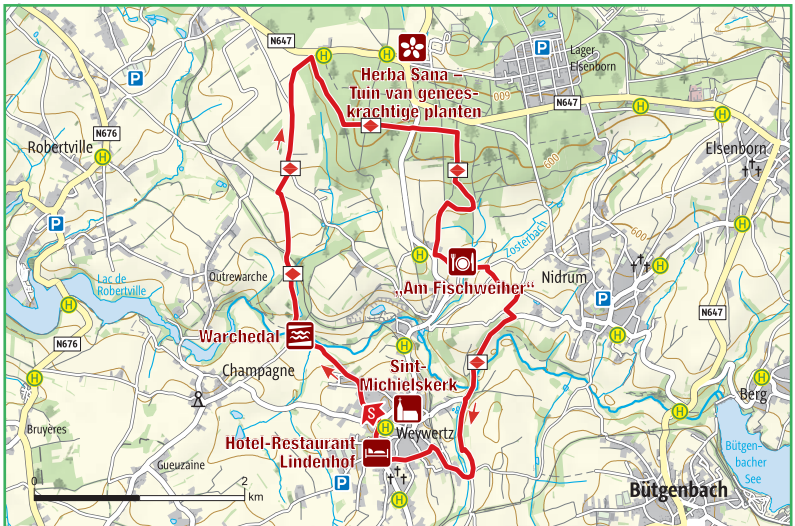
Het rijk van de roofvogels

< Weywertz

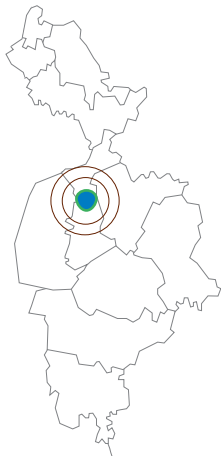
De dauw heeft de bloemen en bosbessen bezaaid met druppels: op ongeveer 550 meter hoogte is de ochtendkoelte sterker aanwezig dan op andere plekken. Van uit het dorp dalen we af naar de Warche, een prachtig landschap waarin velden voor een zacht reliëf zorgen. Aan de oever van de rivier, een klein strandje om eventjes halt te houden, om te genieten van deze prachtige plek. Na het oversteken van de Warche, wandelen we verder in een dicht bos van coniferen en in het noorden zien we het militair kamp van Elsenborn, waar er verschrikkelijk hard gevochten werd tijdens het Ardennenoffensief in 1944. De Amerikanen vochten hard terug en blokkeerden een gedeelte van het Duitse offensief. Wouwen zweven en jagen over het platteland van Weywertz dat omgeven wordt door vochtige zones en kleine bosjes. De heggen sublimeren het pad dat de bergkam volgt: het panorama geeft een prachtig zicht over de hele regio. Op het einde van het parcours, volgen we nog een keer de Warche, die door het hart van hoge grassen en de velden stroomt.



De kaart



De Venen zijn voor elke wandelaar een magisch territorium met een sfeer die nergens anders te vinden is.



28

Praktische gids

Markering: geen markering. Volg de veenpaden in de richting van Baraque-Michel.

Parking: Signal de Botrange.

Vertrek: steek de rotonde over en volg het wandelpad.

GPS-coördinaten bij vertrek: 50°30'07.3"N 6°05'36.1"E

Advies: waterdichte schoenen of laarzen zijn verplicht op de weg die naar Noir Flohay leidt.

Moeilijkheidsgraad: 13 km. Drassige passages in Noir Flohay. Het kan moeilijk worden om het pad te vinden dat zich vlak achter de kilometerpaal bevindt.

Niveauverschil: 182 m.

Kaart: NGI 1/25 000

« Hoge Venen ».



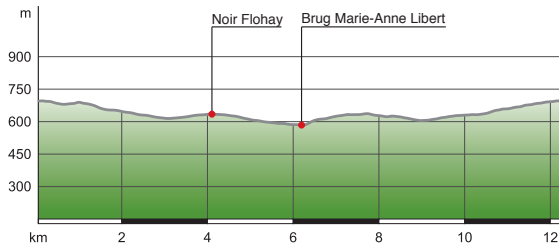
De veenspoke

< Signal de Botrange

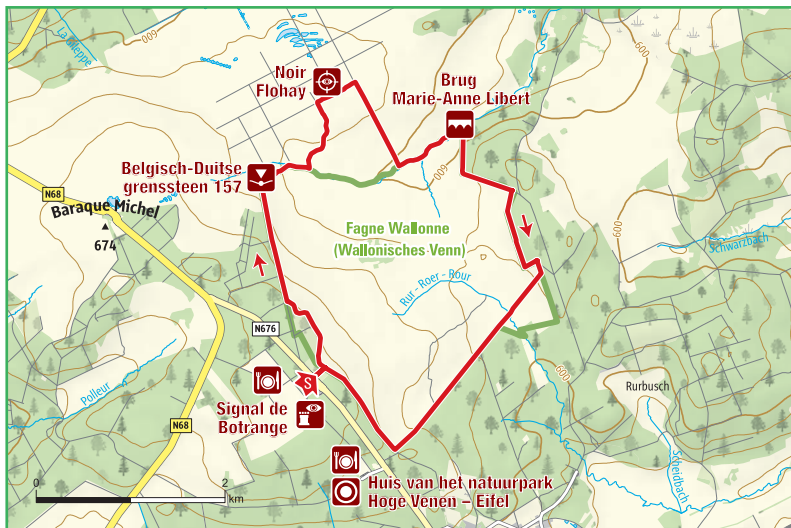
Op deze heerlijke zomerdag pronken de venen in hun mooie groene mantel. Het einde van de dag, de zon overstroomt het immense natuurreserveaat. Aan de horizon zien we een eiland in het midden van deze plantenzie. Le Noir Flohay, het oude verbrande dennenbos, zal onze gids zijn. De modderige weg maakt plaats voor loopplanken. Deze houten paden zijn noodzakelijk om door deze krekken te wandelen en ze te doorkruisen. We komen aan een grenspaal die vroeger de grens aanduidde tussen België en het Pruisen van weleer. Nog een beetje verder ligt er links een voetpad dat nauwelijks zichtbaar is. Dat pad neemt ons mee naar de ontschorste dennen: het zijn de spoken van de venen. Ze werden in 1850 aangeplant en overleefden de strenge winters en de branden van het hoogplateau niet. Wandelen in dit dorre bos tintelt onze zintuigen. Het landschap is uniek, fantastisch, magisch. We komen terug aan de Helle, de beek met het zwarte water. Aan de houten brug, komen we naar de "Fagne wallonne", de parel van het reserveaat die nog verlicht is door de brandende zon van deze prachtige maand juli.



n



De kaart

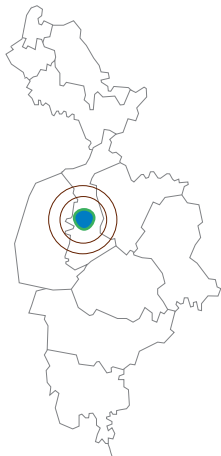


Een gouden meer, de Hoge Venen zijn zonder twijfel het betoverendste landschap van de Oostkantons.

7 km
2u10





Wandeling 13



30

Praktische gids

Markering: groene rechthoek bij het vertrek  Ter hoogte van de brug van Beleu, de GR® markering volgen 

Parking: aan Baraque-Michel.

Vertrek: passeer langs de kapel van Fischbach en volg de stenen paden.

GPS-coördinaten bij vertrek:

50°31'08.0"N 6°03'47.0"E

Advies: waterdichte schoenen.


Moelijkheidsgraad: 7 km.

Een mooie wandeling zonder noemenswaardige moeilijkheidsgraad.

Niveaueverschil: 80 m.

Kaart: NGI 1/25 000

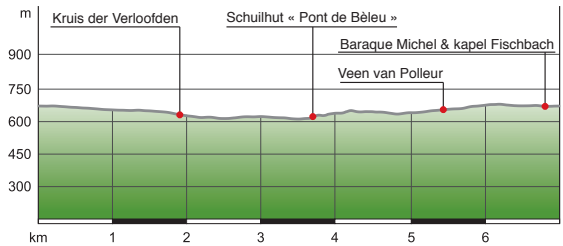
« Hoge Venen ».



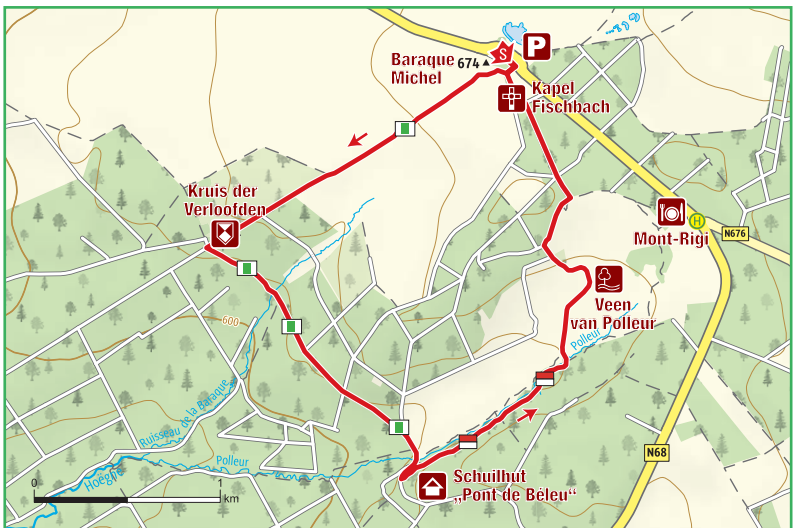
De Pôleur veen

< Baraque-Michel

Deze wandeling start aan Baraque-Michel, die in de XIXde eeuw in het midden van de heide gebouwd werd. Als het mistig was of bij sneeuwstormen luidde men de klok van de kapel om de reizigers door de moerassen te gidsen... En we denken aan de verloren geliefden van 21 januari 1871. Hier vlakbij werd er op een weg een gedenkteken aan hen gewijd... Maar deze ochtend strelen onze handen de hoge grassen van venen die bewegen door de warme septemberwind. Nog wat verder lopen we door een laan van sparren. Ze zijn het resultaat van de menselijke exploitatie van de Hoge Venen die startte in de XIXde eeuw toen de Pruisen de economie, die er slecht aan toe was door het faillissement van de graancultuur, probeerden te redden. Aan de brug van Beleu zijn we in de « Pôleur-veen ». We wandelen over de flanken van de asymmetrische vallei. Omdat de helling steiler geworden is door de erosie zijn er af en toe balustrades op het pad. Het landschap dat zich uitstrekt over deze plantenzie is magnifiek.



De kaart



Tussen coulisselandschappen en weides - deze prachtige route is ook een herinnering aan de geschiedenis van de ontginning van zink.

9 km
3u



Wandeling 14



32

Praktische gids

Markering: groene rechthoek ■

Parking: ter hoogte van Casinoweier in Kelmis of in Lontzen, achter de kerk.

Vertrek: volg het meer. In Lontzen Maria-Theresia-Straße volgen.

GPS-coördinaten bij vertrek:

Kelmis : 50°42'45.3"

N 6°00'39.9"E

Lontzen :50°40'53.9"N

6°00'25.5"E

Advies: wandelschoenen zijn een aanrader. Mogelijkheid om een hapje te eten in Kelmis.

Moeilijkheidsgraad: 9 km, zonder moeilijkheidsgraad.

Niveaueverschil: 70 m.

Kaart: NGI 1/25 000 « Land van Eupen & Geuldal ».

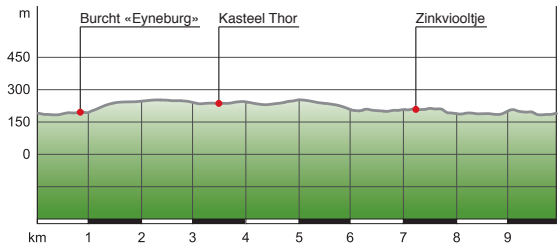
Het land van "La Cala

< Kelmis / Lontzen

Vanuit Lontzen wandelen we door een boerenlandchap van voederbakken en velden. De bergkammen zijn meestal bedekt met bossen terwijl er beneden in de valleien waar het vochtiger en vettiger is, meer weilanden zijn. We komen bij de Lontzenerbach. De kleine vallei is magnifiek en neemt ons mee in de bossen van Kelmis. Vlak achter het meer van Kelmis, wandelen we eventjes langs de Gueule. Ze doorkruist een van de belangrijkste Europese beddingen voor lood en zink. Tijdens de Industriële Revolutie van de XIXde eeuw, werd de regio buitensporig geëxploiteerd, zonder rekening te houden met ecologische waarden. Tegenwoordig zijn deze oude mijnterreinen bezaaid met paden die we niet zonder enige emotie volgen: leerborden wijzen op het belang van de industriële site van toen. De volledige oppervlakte waarop nu geen industrie meer te bekennen is, werd veranderd in een natuurreservaat. We wandelen een ander prachtig bos binnen. Aan de bosrand zien we Lontzen.



mine"



De kaart

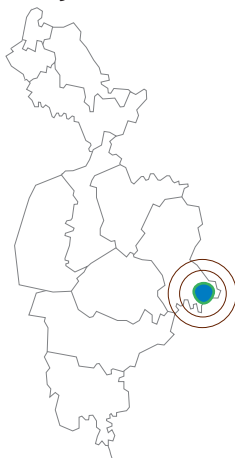


*Charmante en rustige
onbekende gebieden in de
Oostkantons - het is er
heerlijk wandelen.*

15 km
4u30



Wandeling 15



34

Praktische gids

Markering: groen kruis +

Parking: naast de kerk.

Vertrek: tegenover Café-Restaurant Hotel des Ardennes.

GPS-coördinaten bij vertrek:
50°19'49.1"N 6°20'25.8"E

Advies: wandelschoenen zijn een aanrader. Mogelijkheid om een hapje te eten in Hergersberg (Krippana) of in Manderfeld.

Moelijkheidsgraad: 15 km. Een wandeling op routes en paden zonder moelijkheidsgraad.

Niveaueverschil: 285 m.

Kaart: NGI 1/25 000 « Rond het meer van Bütgenbach ».



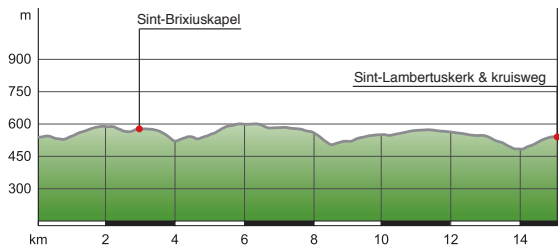
Het onbekende la

< Manderfeld

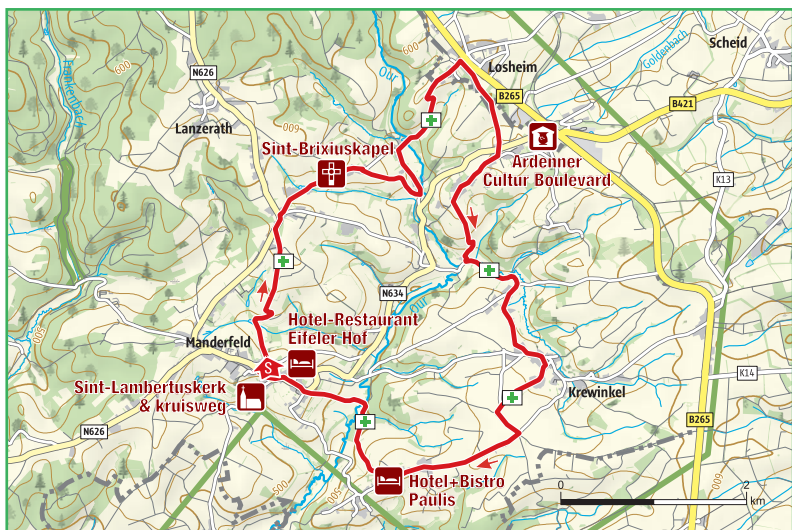
In Manderfeld is het uitzicht oneindig. Uitgestrekt tot aan de horizon, met af en toe een dorpje in de diepte van een vallei. Tot aan de horizon zijn er kleine dorpjes in de vallei te zien: het lijkt alsof de wegen op de heuvels gelegd zijn en hun kronkels volgen. Dorpen volgen gehuchten op, kruistekens worden kappelen: er valt veel te ontdekken op deze wandeling. Vanuit Merlscheid, een prachtige afdaling naar het gehucht Afst. Aan de voet van het Schmidtsbach zijn de witgekalkte muren van de boerderijen in harmonie met het landschap. In Krewinkel verbergen de eenzaamheid en de rust van het dorp een geschiedenis die door velen niet gekend is: het smokkelen tussen België en Duitsland. De route volgt een lijn van bergkammen tussen de twee landen. In Weckerath, het ontspringen van de Our. Er tegenover rijst Manderfeld op dat op de rug van de heuvel gelegen is.



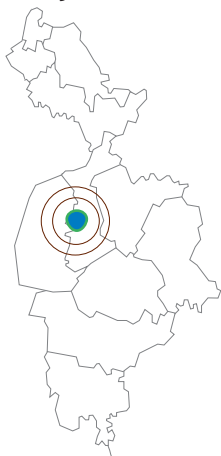
nd



De kaart



Xhoffraix is een van de dorpen dat omgeven is door venen en dat blootgesteld wordt aan de klimaatvoorwaarden van het hoogplateau.



36

Praktische gids

Markering: groene ruit ◆

Parking: ter hoogte van de kerk.

Vertrek: van op de parking laat de school aan de linkerkant.

GPS-coördinaten bij vertrek: 50°27'22.5"N 6°04'06.1"E

Advies: wandelschoenen die de enkel goed ondersteunen. Neem water mee.

Moelijkheidsgraad: 14 km. Een redelijk lange wandeling met enkele sportieve beklimmingen.

Niveauverschil: 490 m.

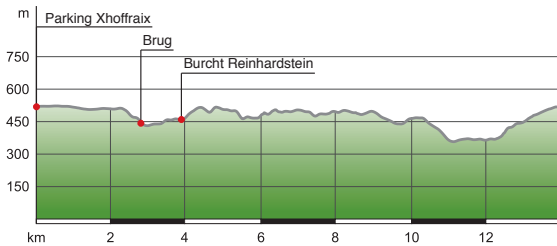
Kaart: NGI 1/25 000 « Aan de rand van de venen ».



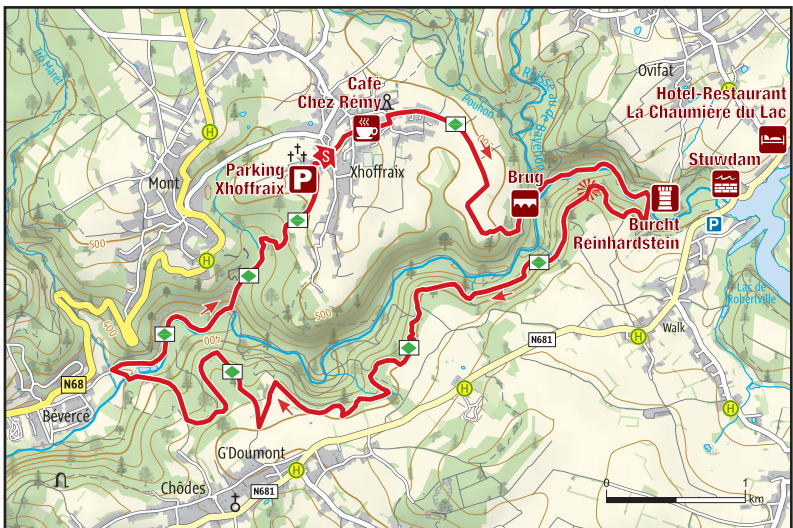
Valleien en bergkammen

< Xhoffraix

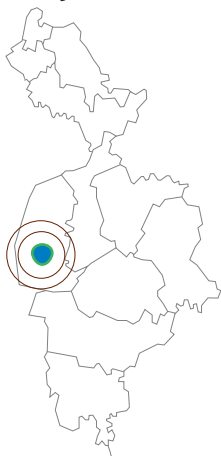
Voor de huizen werden grote heggen gezet die als bescherming dienen voor de barre weersomstandigheden. Verjaagd door de wind op het plateau, vinden we terug rust aan de oevers van de Warche en de Bayehon. Bij het uitklimmen van de vallei valt de helderheid van het water op. Nog een brug en we zijn aan de voet van de muren van de burcht van Reinhardstein, geïsoleerd in het midden van het bos. De afdaling naar de bergkammen is veeleisend: we wandelen op een hellend pad waar onze voeten wegglijden. Maar op de top: wat een plezier om te zien dat de route de meanders van de Warche domineert. We wandelen tussen rotsen en bergstromen die naar de vallei leiden. De weilanden langs het pad wijzen op de lange afdaling tot aan de rivier: we hebben het gevoel dat we op een bergweg wandelen. We gaan naar de camping van de molen die de start van de Warchevallei aanduidt. De laatste oever, langs de Coreubeek, is de apotheose van een wandeling tussen bergen en valleien.



De kaart



Het verleidelijke platteland van Malmedy in de richting van Ligneuville en de Amblèvevallei.



Praktische gids

Markering: geel kruis +
Parking: in het centrum van Malmedy.

Vertrek: een toeristisch bord duidt de start van de wandeling aan, tegenover de kathedraal.

GPS-coördinaten bij vertrek: 50°25'34.7"N 6°01'40.9"E

Advies: wandelschoenen zijn een aanrader. Mogelijkheid om een hapje te eten in Ligneuville

Moelijkheidsgraad: 17 km. Een wandeling op gemakkelijke wegen. Een groot niveauverschil.

Niveaoverschil: 430 m.

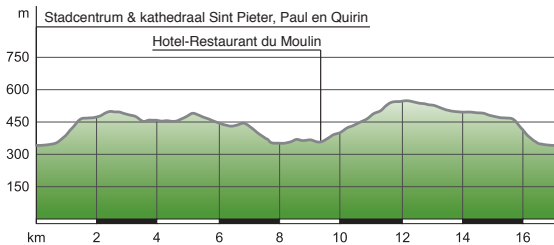
Kaart: NGI 1/25 000 « Aan de rand van de venen ».



Uitgestrekte gebieden

< Malmedy

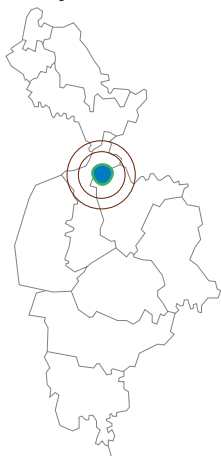
Malmedy heeft zonder twijfel de enige laagvlakte gekozen... We zijn nauwelijks aan de RAVeL en de route stijgt zonder te stoppen. Achter het dorp Hédomont ontdekken we een uitgestrekt landschap. De horizonten zijn bezaaid met bosjes, heggen en kleine gehuchten. Tussen coulisselandschappen en weilanden dalen we af naar Ligneuville en de Amblèvevallei. De weg loopt verder naar Pont, een gehucht dat baadt in de stilte, vlakbij het water. We gaan verder omhoog en komen voorbij de mooie gehuchten Reculémont en Lamonrville. Vlak voor de ultieme afdaling, doorkruisen we het bos van Houyîre dat over een rijke biotoop beschikt, zo kort bij de stad. Op de bergkammen, vlakbij Floriheid, worden we verrast door een buizerd. Terwijl we ervan dromen om deze vogel te kunnen zijn, zien we voor ons het prachtige panorama van Malmedy.



De kaart



Een wandeling waar de geest en de mysterie van het stripverhaal 'Silence' van Didier Comès zweeft.



40

Praktische gids

Markering: rode horizontale rechthoek ■

Parking: naast het oude station.

Vertrek: neem de kleine weg die langs het station loopt, in de richting van de venen.

GPS-coördinaten bij vertrek: 50°28'24.6"N 6°08'37.4"E

Advies: wandelschoenen zijn een aanrader. Mogelijkheid om een hapje te eten in Sourbrodt.

Moelijkheidsgraad: 7,5 km. Een mooie wandeling, zonder noemenswaardige moeilijkheidsgraad.

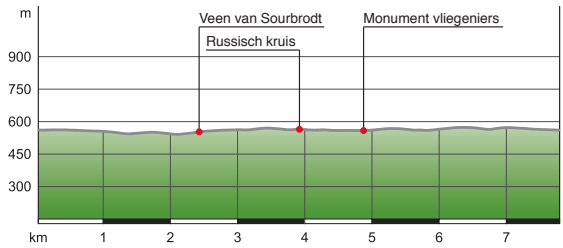
Niveaueverschil: 50 m.

Kaart: NGI 1/25 000
« Hoge Venen ».

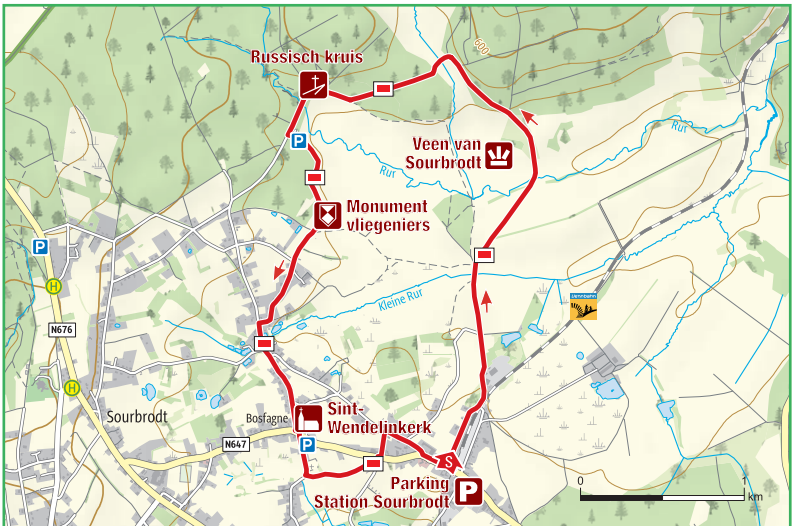
Waar de wind blaast

< Sourbrodt

Geplaagd door de wind, twijfelt Sourbrodt tussen twee culturen: beneden klopt het hart van België terwijl de stationswijk haar Duitse herkomst niet verloochent. Het oude station neemt ons mee terug in een tijdperk waarin de stoomtrein de venen doorkruiste. Op het einde van het spoor, achter een laatste wal die gevormd wordt door een rij dennen, gaan we in de richting van het plantenmeer van de Hoge Venen. De weg neemt ons mee naar de Rur, zwart als een veenrivier. Wat verder lijkt de Troupa-ven beschermd een juwelendoosje van coniferen. Op deze koude en desolate grond, probeerden Russische gevangenen te overleven: op de weg is er een orthodox kruis opgericht voor hun nagedachtenis. De terugkeer loopt door landschappen die ons niet onbekend zijn, de sfeer van dit hoogplateau werd natuurlijk ook al beschreven in de stripverhalen van een groot talent, Didier Comes, een streekgenoot. Dankzij de artiest zijn de veenlandschappen onsterfelijk geworden.



De kaart



Ontdekking van een landelijke streek, een rijkdom aan prachtige heggen in contrast met de dichtheid van de bossen van de Hoge Venen, die vlakbij gelegen zijn.



Praktische gids

Markering: blauwe ruit ◆

Parking: ter hoogte van het kasteel.

Vertrek: loop langs het kasteel en neem de weg naar rechts.

GPS-coördinaten bij vertrek:

50°40'44.0"N 6°07'14.6"E

Advies: mogelijkheid om een hapje te eten op het parcours. Kom naar Raeren in de lente als de bloemenpracht de weilanden overspoelt.

Moeilijkheidsgraad: 8 km.

Een wandeling zonder moeilijkheidsgraad.

Niveaueverschil: 120 m.

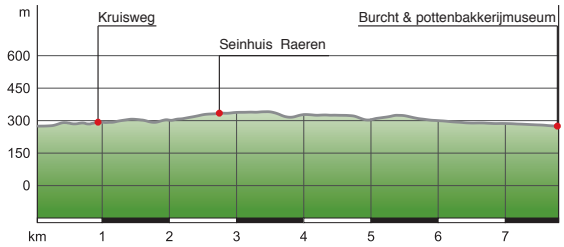
Kaart: NGI 1/25 000 « Land van Eupen & Geuldal ».



Levende kleuren

< Raeren

Van uit het prachtige kasteel waarin een uitzonderlijke collectie aardewerk tentoongesteld is, vertrekken we naar het platteland, Raeren, een prachtige ontdekking in de lente. Het dorp is uitgebreid; kleine gehuchten en mooie wandelpaden doorkruisen de weilanden. We wandelen langs de Iterbach die door het landschap vloeit, omringd door heggen en lopen door de weilanden van deze landelijke streek. Hier en daar zien we heggen, kleine bosjes en boomgaarden aan de horizon. Wat verder lopen we voorbij de oude lijn van de Vennbahn, een herinnering aan de periode waarin de locomotieven stomend door de groene weilanden reden. De oude opslagplaatsen, de kabels en de verlaten locomotieven zijn getuigen van de bedrijvigheid die er heerste aan deze strategische grens. Het pad leidt in de richting van Rodt. We spelen haasje-over, van perceel tot perceel wandelen over weilanden die bezaaid zijn met duizenden bloemen.



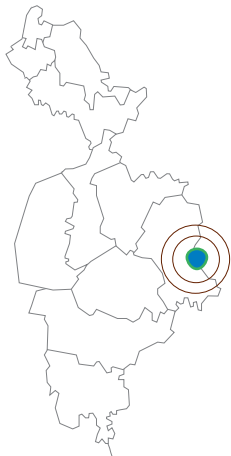
De kaart



Welkom in het bos, ver weg van de bewoonde wereld...



Wandeling 20



44

Praktische gids

Markering: groen kruis +

Parking: aan de ingang van het bos, op Hasselpath.

Vertrek: volg van op parking Hasselpath de bosweg naar Rocherath en neem de tweede afslag naar links.

GPS-coördinaten bij vertrek: 50°27'31.8"N 6°18'40.7"E

Advies: neem water en een picknick mee. Is er mogelijkheid om een hapje te eten in: Rocherath of Büllingen.

Moeilijkheidsgraad: 7 km.

Een wandeling zonder noemenswaardige moeilijkheidsgraad.

Niveaoverschil: 90 m.

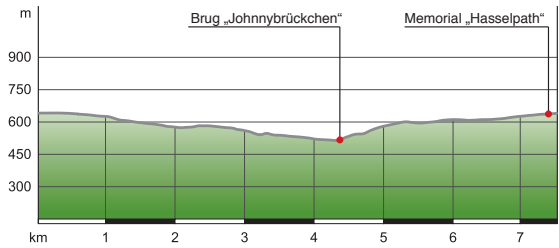
Kaart: NGI 1/25 000 « Rond het meer van Bütgenbach ».



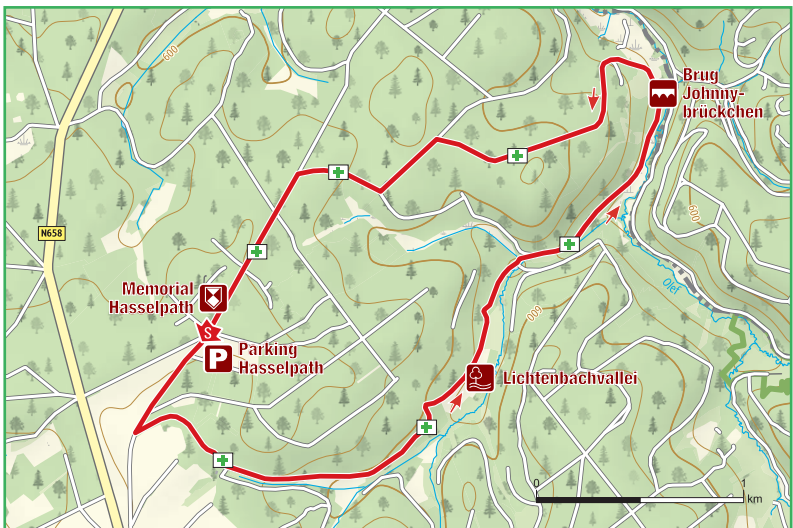
De verloren vallei

< Rocherath

Op het Hasselpath, gaat de vlakte van Büllingen verloren in verloren valleien. De toegang lijkt geheim gehouden: men moet een bosloper zijn om de vallei te vinden, die als natuurreservaat geklasseerd staat. De route loopt tussen dennen en beuken. Ze stopt niet met dalen en neemt ons mee naar de geheimen van het land, tot aan de grens met Duitsland. Het dichte bos maskeert de geluiden en leidt ons binnen in een geheime wereld. De verborgen vallei is heerlijk voor de eenzame wandelaars en was een meevaller voor de smokkelaars van weleer... De brug Johnny Nysten herinnert aan het lot van de soldaat die, vlak na de oorlog de Duitse bevolking hielp met smokkelwaren... Bij zijn aanhouding werd hij koelbloedig gefusilleerd.... Voor we opnieuw stijgen naar de bergkam, worden onze zinnen geprikkeld door een laar. Misschien hebben we het geluk de bestiarium van het bos te ontmoeten? Bij aankomst komen we voorbij de plek waar jonge Amerikanen en Duitsers standhielden: een monument herinnert aan hun opoffering. Deze wandelwegen vormen de ziel en de geschiedenis van deze regio.



De kaart

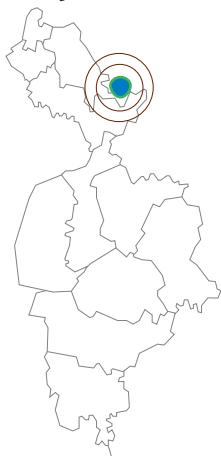


Een inspirerende wandeling:
welkom in de wilde natuur!

12 km
4u



Wandeling 21



46

Praktische gids

Markering: groen-witte ■

Parking: op de weg Raeren-Roetgen, draai naar rechts naar de schietsporthal in de Wesertalstraße.

Vertrek: loop de weg naar beneden van op de parking.

GPS-coördinaten bij vertrek:

50°38'46.3"N 6°10'34.4"E

Advies: waterdichte wandelschoenen zijn een aanrader. Neem water en een picknick.

Moeilijkheidsgraad: 12 km.

Een lange wandeling, sportief langs de beekjes. Moeilijk begaanbaar langs de venen.

Niveaueverschil: 150 m.

Kaart: NGI 1/25 000

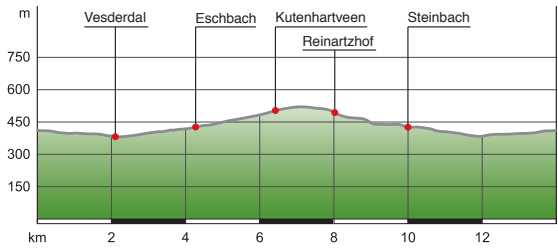
« Hoge Venen ».



Een andere wereld

< Petergensfeld

We lijken in een andere wereld terecht te komen, het grote noorden, de toendra en de heide. We stijgen. De Eschbach is na de droogte van augustus een beek vol stenen geworden. De route volgt stijgend zijn weg en komt in wildere contreien. We laveren tussen varens en hoge grassen, die de heide van de Hoge Venen aankondigen, de oostkant ervan, die minder gekend is en misschien nog ruwer is. De mensen hebben er ogenschijnlijk niet voor gekozen om er te wonen. En nochtans, wat verder na een bocht, de ruïnes van het gehucht Reinartzhof, op enkele lengtes van de Venen. Het werk op de velden bepaalde het leven van de inwoners die in 1953 een afschuwelijke winter doormaakten. De sneeuw isoleerde het gehucht volledig zodat er zelfs een helikopter nodig was voor de noodzakelijke bevoorrading... Maar Reinartzhof was veroordeeld: vijf jaar later werden de boerderijen onteigend om de puurheid van de barrage van de Vesder te kunnen bewaren. Sindsdien heerst er absolute stilte: de natuur heeft haar rechten opgeëist...



De kaart



Onbekend terrein, vlakbij Duitsland, met een ongekende charme die geaccentueerd wordt door de elegantie van de huizen.


7 km
2u



Wandeling 22



Praktische gids

Markering: blauw-wit rechthoek vertikaal 

Parking: ter hoogte van de kerk.

Vertrek: volg naast de kerk de weg "Botzefeld" en sla erna links af in de « An der Follmühle » straat.

GPS-coördinaten bij vertrek: 50°42'30.5"N 6°04'14.5"E

Advies: wandelschoenen zijn een aanrader.

Moelijkheidsgraad: 7 km. Een wandeling zonder noemenswaardige moeilijkheidsgraad door bossen en weilanden.

Niveaueschil: 70 m.

Kaart: NGI 1/25 000 « Land van Eupen & Geuldal ».



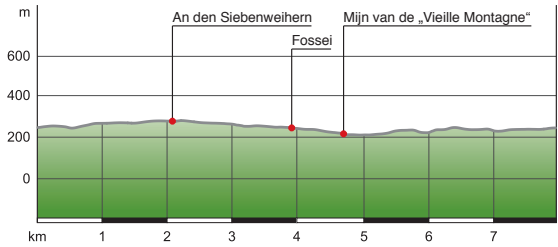
Charmewand

< Hauset

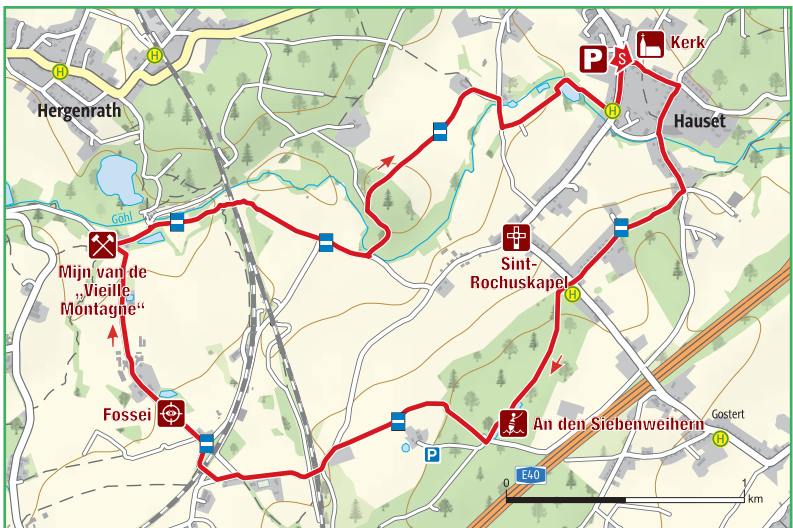
Bij het verlaten van het dorp Hauset komen we in het bos van Buchenbusch, prachtig onderhouden en beschermd en een aftakking van Aix-la-Chapelle dat heel dichtbij is. Het bos voelt het wilde leven van de natuur, we horen het ruisen en het kraken in de onderbossen. Zouden er hier eekhoortjes wonen? Aan de horizon, een tarweveld. We dalen af naar Fosse en de ontspringende Geul, die nu nog een beekje is. We passeren onder de bekende spoorwegbrug Hammerbrücke, die in de XVIII eeuw, een van de grootste van Europa was. De brug werd verwoest in de Tweede Wereldoorlog en zal volledig opnieuw gebouwd worden voor hogesnelheidstreinen. Na de steile hellingen en de valleien, een coulisselandschap met prachtige woningen en maneges: het paard heeft een paradijs gevonden in Hauset. We ontdekken een landelijk landschap, authentiek en vredig. Via kleine weggetjes en omwegen omzeilen we de vijver, een prachtig einde van een wandeling vol charme.



eling



De kaart

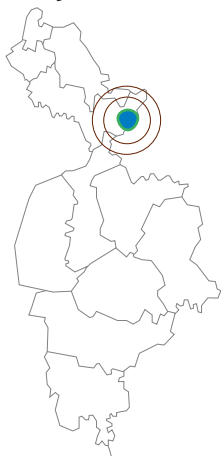


In de venen komen we in een andere wereld terecht, de contreien van het noorden, de toendra en de heide.

21 km
5u40



Wandeling 23



50

Praktische gids

Markering: rode rechthoek ■

Parking: aan Huis Ternell.

Vertrek: de wandeling start onderaan Huis Ternell.

GPS-coördinaten bij vertrek:

50°35'09.8"N 6°07'48.6"E

Advies: wandelschoenen die de enkels goed ondersteunen. Neem water mee. Mogelijkheid om een hapje te eten in Huis Ternell.

Moelijkheidsgraad: 21 km. Een wandeling voor de geoefende wandelaar. Het parcours langs de Helle is magnifiek maar er zijn moei-lijke passages.

Niveaoverschil: 180 m.

Kaart: NGI 1/25 000

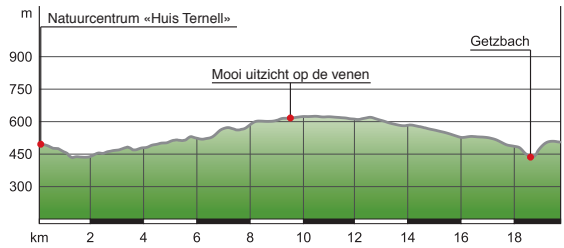
« Hoge Venen ».



Een andere wereld

< Ternell

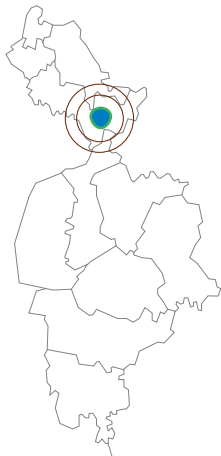
In Ternell verlaten we de overschaduwde terrassen en de verleidelijke geuren van het estamint om in de richting van de Hellevallei te wandelen. In het begin is de weg nog breed maar eens we het Hertogenwald naderen wordt hij chaotisch en vol ravijnen. Er onder horen we het klateren van de rivier dat zich vermengt met het gezang van de vogels. Het is opwindend om deze wervende Helle te volgen. Langs haar oevers speelt ze een spel van verleiding en betovert ze met haar pure schoonheid. De weg wordt een pad en daarna een voetpad; een leuning helpt ons bij het bestijgen van de heuvel. We komen aan de brug van Herzogenhügel die naar het plateau leidt, een plek zo sereen en kalm. Het lijkt alsof de omliggende bossen haar beschermd hebben tegen de tand des tijds. De lange helling leidt ons naar het Brackveen, minder gekend maar zeker even magnifiek. De hoge grassen begeleiden ons tot in Rotenbüchel, waar de Getzbach opduikt, een zwarte beek.



De kaart



Een sfeer van het Hoge Noorden van Canada als we bij het meer van Eupen aankomen. Een hartverwarmende wandeling zo dicht bij de stad!



Praktische gids

Markering: rode rechthoek ■

Parking: parking aan de voet van de Frankendelle.

Vertrek: tegenover hotel Bosten, aan de rotonde beneden in de stad.


GPS-coördinaten bij vertrek: 50°37'20.9"N 6°02'24.1"E

Advies: wandelschoenen. Neem water en een picknick mee.

Moelijkheidsgraad: 12 km. Een wandeling in het hart van het bos. Een lange wandeling zonder noemenswaardige moeilijkheidsgraad. Goede wegen.

Niveaueverschil: 160 m.

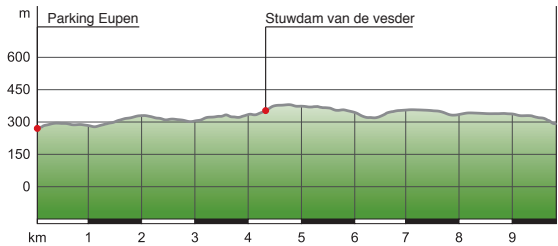
Kaart: NGI 1/25 000 « Land van Eupen & Geuldal »



De stadstuin

< Eupen

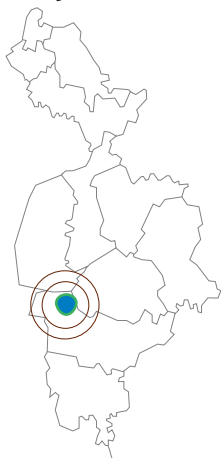
Wat is de natuur dichtbij in Eupen! Zodra we de benedenstad verlaten, worden we omhuld door het bos en omringd door een overvloed van herfstkleuren. Via de brede weg wandelen we langs de Vesder die stroomopwaarts het meer van Eupen bevoorraadt. We komen in een zeer gevarieerd bos: beuken, eikenbomen en ten slotte dennen. Vlakbij de barrage komen we via trappen aan het panoramisch restaurant van het « Besucherzentrum Wesertalsperre»: de gelegenheid om even te rusten en te genieten van het landschap. Het stuwmeer heeft verschillende « krekens » gevormd die heuvels van het Hertogenwald lijken te snoeien: we hebben de indruk dat we aan de oever van een van de meren van Canada staan. De route verlaat de oevers en loopt in de richting van een beukenbos. Tijdens het afdalen passeren we in een bocht een huis, magnifiek in zijn isolement. Wat later wordt het pad stabiel en keiachtig. We komen aan in Eupen, de stad in het hart van de prachtige natuur.



De kaart



Prachtige route door de ziel van de Ardennen, het bos.



Praktische gids

Markering: rode ruit 

Parking: aan het biermuseum.

Vertrek: volg aan het biermuseum de didactische route van het arboretum (vertrekbord).

GPS-coördinaten bij vertrek:

50°17'50.9"N 6°03'44.0"E


Advies: waterdichte wandelschoenen. Neem water mee. Geen bevoorrading mogelijk onderweg.

Moelijkheidsgraad: 12 km.

Een aangename wandeling zonder noemenswaardige moeilijkheidsgraad.

Niveaoverschil: 300 m.

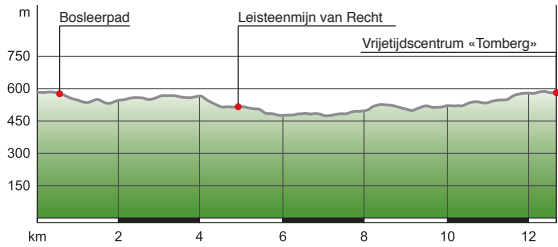
Kaart: NGI 1/25 000 « Land van St.Vith & hoger Ameldal ».



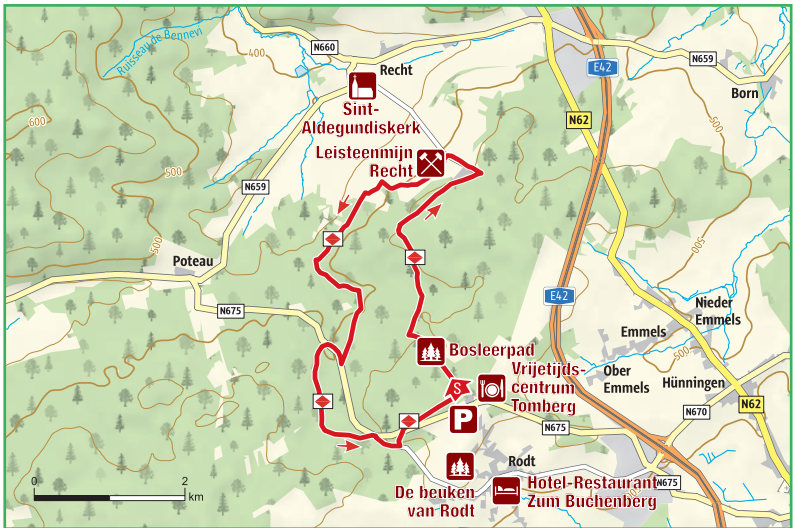
Het oneindige bos

< Rodt

Van bij de eerste meters worden we omhuld door de extracten van de bomen uit het arboretum: welkom in het overweldigende groen. De bladeren pakken een gedeelte van het licht weg, maar laten enkele stralen toe om de grond, de beekjes en de rotsen te verlichten. We wandelen naar het museum Schieferstollen, een herinnering aan de exploitatie van leisteen, die gedurende eeuwen de daken en muren van huizen bedekte. De leisteen zorgde voor veel fortuin in Recht, maar heeft ook zijn zonen, zijn vrouwen en zijn kinderen meegesleurd in de hel van het ijsskoude water van de mijnen. Ongelofelijke moed die geen wandelaar onberoerd kan laten. ... Aan de mijn daalt de route een beetje en geeft een prachtig uitzicht op het dorpje Recht. Al heel snel komen we in het dichte bos terecht, een overweldigende stilte.... De laatste kilometers van de route lopen via een prachtige open plek tot aan het biermuseum.



De kaart



In het Huis voor Toerisme van de Oostkantons kan er kwaliteitsvol wandelmateriaal getest worden!

Testcenter

« Best of Wandern »

Huis voor Toerisme van de Oostkantons
Place Albert 1^{er}. 29A
4960 Malmédy
www.best-of-wandern.de



Goed materiaal

< Een testcentrum

56



Beschikbare merken

Wandelschoenen **SCARPA**.
GPS **TEASI**,
Rugzakken en babydraagzakken **VAUDE**
Multifunctionele vesten **VAUDE**
Wandelstokken en hoofdlampen **BLACK DIAMOND**.
Verrekijker **ZEISS**.
Software **MAGICMAPS**.
Sneeuwschoenen **TUBBS**.
Trekking paraplu's **EuroSCHIRM**.
Wandelstokken **GEMSE**



Het is niet altijd eenvoudig om de juiste uitrusting te kiezen om te gaan wandelen. En het passen van een paar schoenen, het uitproberen van wandelstokken of een rugzak kan op niet veel andere plaatsen dan in het portaal van een winkel. Kom voor u op wandeltocht vertrekt naar het Huis voor Toerisme waar u hoogwaardig materiaal kan meenemen en uittesten! Dit initiatief maakt deel uit van het netwerk « Best of Wandern », een vereniging die Europese regio's groepeerd die erkend worden



voor de kwaliteit van hun wandelingen. Ze bestaat uit fabrikanten van materiaal, reisorganisatoren en boetieks. In het testcentrum worden grote merken, die wereldwijd bekend zijn, in bruikleen aangeboden. En deze dienst wordt u aangeboden! Nu hebt u geen excuses meer om door de venen of de valleien van de Oostkantons te strompelen...

De in deze brochure voorgestelde wandelingen zijn slechts een voorbeeld van de gekentekende wandelwegen, die u terugvindt in onze NGI-kaarten.



Wandelkaarten

< NGI-wandelkaarten

Deze kaarten zijn te koop in het Huis voor Toerisme van de Oostkantons, Place Albertler 29a in 4960 MALMEDY. U kan ze ook bestellen via onze

website: www.ostbelgien.eu



Prijs: 7 €



Prijs: 7 €



Prijs: 7 €



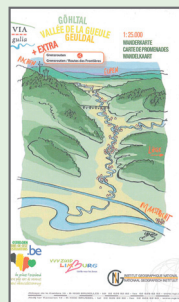
Prijs: 7 €



Prijs: 7 €



Prijs: 7 €



Prijs: 7 €

< De GR topo-guides

Deze twee GR-gidsen beschrijven de lange afstandsroutes in de Oostkantons (GR 56 et GR 573) en zijn vervolledigd door NGI-kaartenfonds.

De gidsen zijn te koop in het Tourist Info of in het Huis voor Toerisme van de Oostkantons., Place Albertler 29a in 4960 MALMEDY. U kan ze ook bestellen via de website

www.ostbelgien.eu



Prijs: 15 €



Prijs: 15 €



Wandelarrangementen

De Oostkantons zijn ook op Grote Routepaden te ontdekken. Het Toeristisch Agentschap biedt wandelingen vanaf 3 tot 7 dagen aan.

Programmas

GEZINSTOCHT

(2 nachten)

DE MEREN ROUTE

(2 nachten)

VAN WEST NAAR OOST

(3 nachten)

DE 4 DALEN TOCHT

(5 nachten)

DE DOORTOCHT VAN DE OOSTKANTONS

(6 nachten)

GELEIDE WANDELTOCHTEN IN DE HOGE VENEN

(2 nachten)

STERWANDELINGEN

Malmedy, Ouren, Butgenbach
(2 nachten)

2 RIVIEREN, 1 BELEVENIS

(5 nachten)

WANDELVAKANTIE MET DE RUGZAK

(4 nachten)

< De GR-paden

Wandelen is een activiteit die nauw verbonden is met de Oostkantons, want, tijdens de jaren 50, kwamen precies daar de eerste GR-paden (Grote Routepaden) van België tot stand. Sindsdien doorkruisen tal van GR-paden de regio. Onder andere GR 56 is een must voor wie het prachtige landschap van de Oostkantons wil verkennen. Dit Grote Routepad voert u doorheen de mooiste gebieden, met schitterende panorama op de koop toe. U kunt het combineren met GR15N, GR573, GR563, GR14, GR5 en GR Tour de la Vesdre. Op die manier kunt u de mooiste plekjes van de Oostkantons ontdekken. Langs dit netwerk van wandelpaden vindt u talrijke hotels die deel uitmaken van de wandelarrangementen. Tijdens uw tocht hoeft u aan niets te denken: wij zorgen voor het transport van uw bagage, van hotel tot hotel. De Grote Routepaden met hun rood-wit-markeringen zullen u beslist aanzetten tot wandelen! Slechts weinig regio's beschikken over zo'n dicht netwerk op zo'n klein grondgebied.



Uw wandellogies

- | | |
|----------------------------------|---------------------------------------|
| 1. Hotel TIEFENBACH | 16. Hotel ZUM BURGHOF |
| 2. Hotel SCHRÖDER | 17. Hotel ALTE SCHMIEDE |
| 3. Hotel BURG HOF | 18. Hotel |
| 4. Hotel VAL DE L'OUR | LA CHAUMIERE DU LAC |
| 5. Hotel DREILÄNDER-BLICK | 19. Hotel DES BAINS |
| 6. Hotel RITTERSPRUNG | 20. Domaine |
| 7. Hotel EIFELLAND | DES HAUTES FAGNES |
| 8. Hotel DU LAC | 21. Hotel EIFELER HOF |
| 9. BÜTGENBACHER HOF | 22. Hotel Uiftaler Schenke |
| 10. AMBASSADOR BOSTEN | 23. Hotel Amel Mitte |
| 11. Hotel DU MOULIN | 24. Hotel Lindenhof |
| 12. Hotel ALBERT 1 ^{er} | 25. SPORHOUSE WORRIKEN |
| 13. Hotel LE VAL D'ARIMONT | 26. JUGENDHERBERGE EUPEN |
| 14. Hotel AM STEINWEIHER | 27. AUBERGE DE JEUNESSE HAUTES FAGNES |
| 15. Hotel PIP-MARGRAFF | 28. GITE D'ETAPE HAUTES FAGNES |

Infos en reservering

+32(0)80 28 09 97

caroline.massotte@ostbelgien.eu

< Uw logies "wandelen zonder bagage"

 **Hotel TIEFENBACH**

Triererstraße, 21
4760 BÜLLINGEN
Tel.: +32(0)80/64.73.06
www.haus-tiefenbach.be



 **Hotel EIFELLAND**

Seestraße, 5
4750 BÜTGENBACH
Tel.: +32(0)80/44.66.70
www.hoteleifelland.be



 **Hotel SCHRÖDER**

Losheimergraben, 9
4760 BÜLLINGEN
Tel.: +32(0)80/54.80.59
www.hotel-schroeder.be



 **Hotel DU LAC**

Seestraße, 53
4750 BÜTGENBACH
Tel.: +32(0)80/44.64.13
www.hoteldulac.be



 **Hotel BURG HOF**

Neugarten, 16
4790 BURG-REULAND
Tel.: +32(0)80/32.98.01
www.hotelburghof.be



 **BÜTGENBACHER HOF**

Marktplatz, 8
4750 BUTGENBACH
Tel.: +32(0)80/44.42.12
www.hotelbutgenbacherhof.com




 **Hotel VAL DE L'OUR**

Von-Orley-Straße, 88
4790 BURG-REULAND
Tel.: +32(0)80/32.90.09
www.valdelour.be



 **AMBASSADOR BOSTEN**

Haasstraße, 81
4700 EUPEN
Tel.: +32(0)87/74.08.00
www.ambassador-bosten.be



 **Hotel DREILÄNDERBLICK**

Ouren, 29
4790 BURG-REULAND
Tel.: +32(0)80/32.90.71
www.hoteldreilaenderblick.be



 **Hotel DU MOULIN**

Grand-Rue, 28
4960 LINGIEUVILLE
Tel.: +32(0)80/57.00.81
www.hoteldumoulin.com



 **Hotel RITTERSPRUNG**

Peterskirchen, 7
4790 BURG-REULAND
Tel.: +32(0)80/32.91.35
www.rittersprung.be



 **Hotel ALBERT 1^{er}**

Place Albert 1^{er}, 40
4960 MALMEDY
Tel.: +32(0)80/33.04.52
www.hotel-albertpremier.be



 **Hotel ULFTALER SCHENKE**

Lindenallee, 65
4790 BURG-REULAND
Tel.: +32 (0)80/32 97 67
www.ulftaler-schenke.be



 **Hotel LE VAL D'ARIMONT**

Chemin du Val 30
4960 ARIMONT
Tel.: +32(0)80/33.07.61
www.val-arimont.be



62

**Hotel AM STEINEWEIHER**

Rodter Straße, 32
4780 ST. VITH
Tel.: +32(0)80/22.72.70
www.steineweiher.be

**Hotel ALTE SCHMIEDE**

Bleialferstraße, 6
4782 SCHÖNBERG
Tel.: +32(0)80/54.88.25
www.zuraltenschmiede.be

**Hotel PIP-MARGRAFF**

Hauptstraße, 7
4780 ST. VITH
Tel.: +32(0)80/22.86.63
www.pip.be

**Hotel LA CHAUMIERE DU LAC**

Rue du Barrage, 23
4950 OVIFAT
Tel.: +32(0)80/44.63.39
www.chaumieredulac.be

**Hotel ZUM BURGHOF**

K.-F. -Schinkel -Str., 11
4782 SCHÖNBERG
Tel.: +32(0)80/54.81.59
www.burghof.be

**Hotel DES BAINS**

Lac de Robertville, 2
4950 ROBERTVILLE
Tel.: +32(0)80/67.95.71
www.hoteldesbains.be

**Hotel EIFELER HOF**

Manderfeld 304
4760 MANDERFELD
Tel.: +32(0)80/54 88 35
www.eifelerhof.be

**DOMAINE DES HAUTES FAGNES**

Rue des Charmilles, 67
4950 OVIFAT
Tel.: +32(0)80/44 69 87
www.dhf.be

**Hotel AMEL MITTE**

Auf dem Kamp 1A
4770 AMEL
Tel.: +32(0)80/34.80.50
www.amelmitte.be

**Hotel LINDENHOF**

Neuer Weg, 1-3
4750 WEYWERTZ
Tel.: +32(0)80/44.50.86
www.lindenhof-weywertz.com

**SPORHOUSE WORRIKEN**

Worriken, 9
4750 BUTGENBACH
Tel.: +32(0)80/44.69.61
www.worriken.be

**AUBERGE DE JEUNESSE HAUTES FAGNES**

Route d'Eupen, 36
4960 BEVERCE
Tel.: +32(0)80/33.83.86
www.lesaubergesdejeunesse.be

**JUGENDHERBERGE EUPEN**

Judenstraße, 79
4700 EUPEN
Tel.: +32(0)87/55.31.26
www.gitesdetape.be

**GITE D'ETAPE HAUTES FAGNES**

Rue des Charmilles, 69
4950 OVIFAT
Tel.: +32(0)80/44.46.77
www.gitesdetape.be



WANDEL ROUTEPLANNER

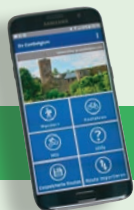
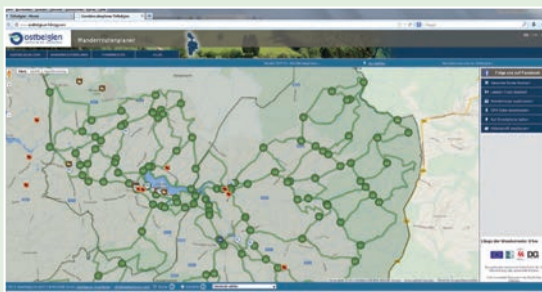


Je wandeling plannen vanaf de site

<http://go.ostbelgien.eu>



Klik gewoon op de opeenvolgende knooppunten en het systeem berekent automatisch de optimale wandeling voor u. Probeer het zelf: u zult zien dat het kinderspel is! Download uw wandeling vervolgens op een gps-toestel of zet ze over naar uw smartphone dankzij de App 'Go'.



U kunt onze App Go gratis downloaden via Google Play of in de App Store met het sleutelwoord 'go eastbelgium'.

Wandeling 1

Wandeling 2

Wandeling 3

Wandeling 4

Wandeling 5

Wandeling 6

Wandeling 7

Wandeling 8

Wandeling 9

Wandeling 10

Wandeling 11

Wandeling 12

Wandeling 13

Wandeling 14

Wandeling 15

Wandeling 16

Wandeling 17

Wandeling 18

Wandeling 19

Wandeling 20

Wandeling 21

Wandeling 22

Wandeling 23

Wandeling 24

Wandeling 25



Kids on tour

Wandel- en fietsuitstapjes
met kinderen



Ze is speels, educatief, tof en praktisch. Deze brochure op maat van kinderen neemt u mee op prachtige wandelingen, langs beken of in het bos, vol speel- en ontdekkingsideeën in en van de natuur!