



Ostbelgien
Cantons de l'Est - Oostkantons

OVELO

Fietsen op het knooppuntennetwerk
van de Oostkantons

DE

FR

NL

Willkommen in Europas
kraftvollem Garten.

Bienvenue dans
le surprenant jardin
de l'Europe.

Welkom in de ruige
tuin van Europa.



8 routevoorstellen
beschrijving/kaarten/praktische
informatie





Ostbelgien
Cantons de l'Est - Oostkantons

In 2019-2020 wordt het 850km lange fietsknooppuntennetwerk opnieuw bewegwijzerd en worden er enkele trajecten gewijzigd. Daarom moet men, naargelang de tocht, de oude of de nieuwe bewegwijzering volgen. Wij raden u aan om vóór u met uw fietstocht start informatie in te winnen over de actuele bewegwijzering op www.ostbelgien.eu



groen traject
OVELO fietstocht



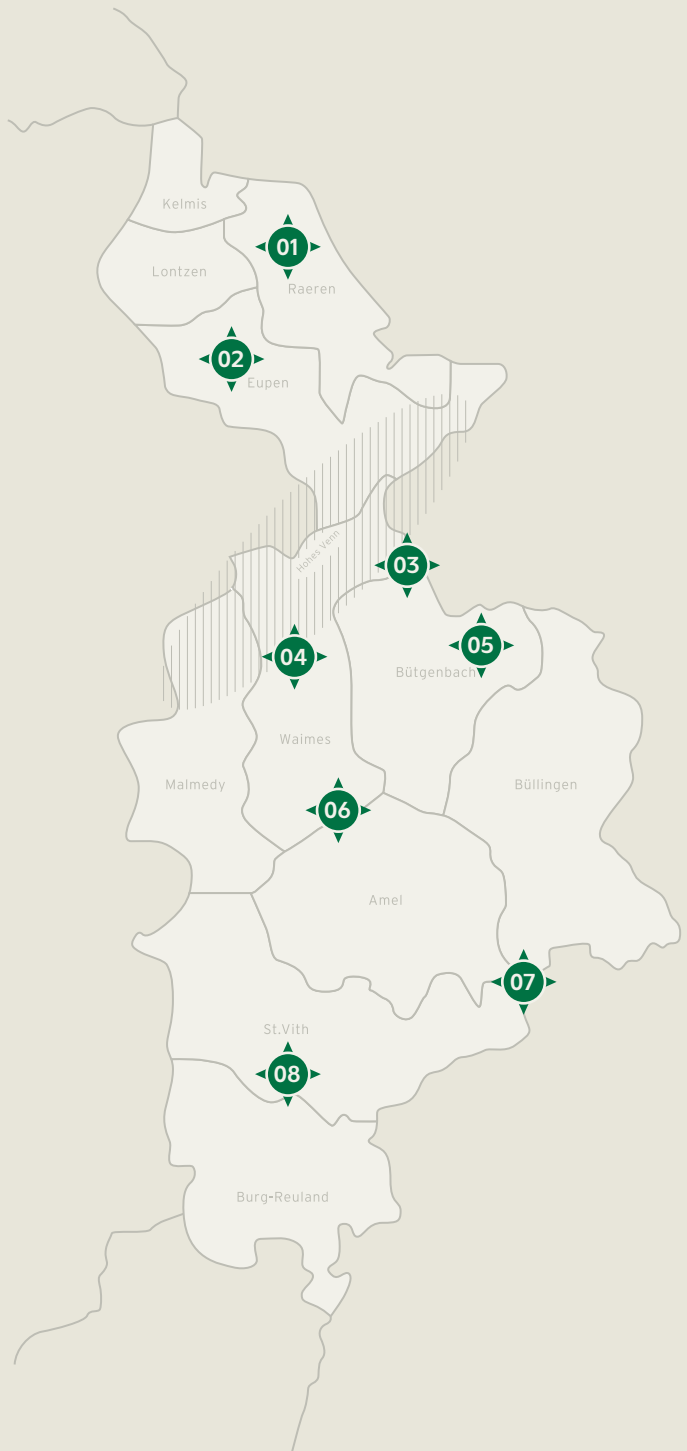
oranje traject
oude bewegwijzering



groene punten
nieuwe bewegwijzering



rode punten
Duitse bewegwijzering



Het knooppuntennetwerk van de Oostkantons

Fietstochten op stilgelegde spoorwegtracés - beter gekend onder de naam "RAVeL" zijn heel geliefd. Maar de Oostkantons hebben ook nog een uitgebreid landschapelijk aanbod aan fietsroutes voor gepassioneerde fietsers. Dankzij het knooppuntensysteem wordt oriëntatie kinderspel en kan men met volle teugen genieten van de fietstocht.

INHOUDSOPGAVE	3
---------------	---

Routevoorstellen

OVELO 01	Weidelandschappen tussen Vesder en Geul	31 km	4
OVELO 02	Langs de Vesder in de Hertogenwoud	48 km	6
OVELO 03	De Hoge Venen in het Oosthertogenwoud	35 km	8
OVELO 04	De Hoge Venen tussen Rur en Warche	40 km	10
OVELO 05	Rond het Meer van Bütgenbach	33 km	12
OVELO 06	Tussen Amel en Warchenne	32 km	14
OVELO 07	Langs de bovenloop van de Our	44 km	16
OVELO 08	Tussen Our en Amel	36 km	18

bed+bike	Fietsvriendelijke logementen	20
-----------------	------------------------------	----

GO	Internet-routeplanner van de Oostkantons	26
-----------	--	----



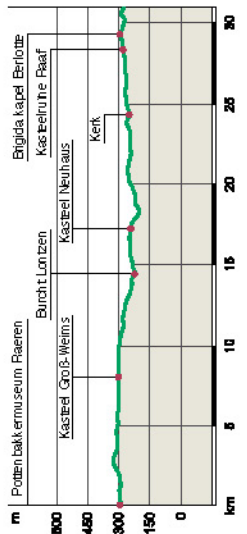
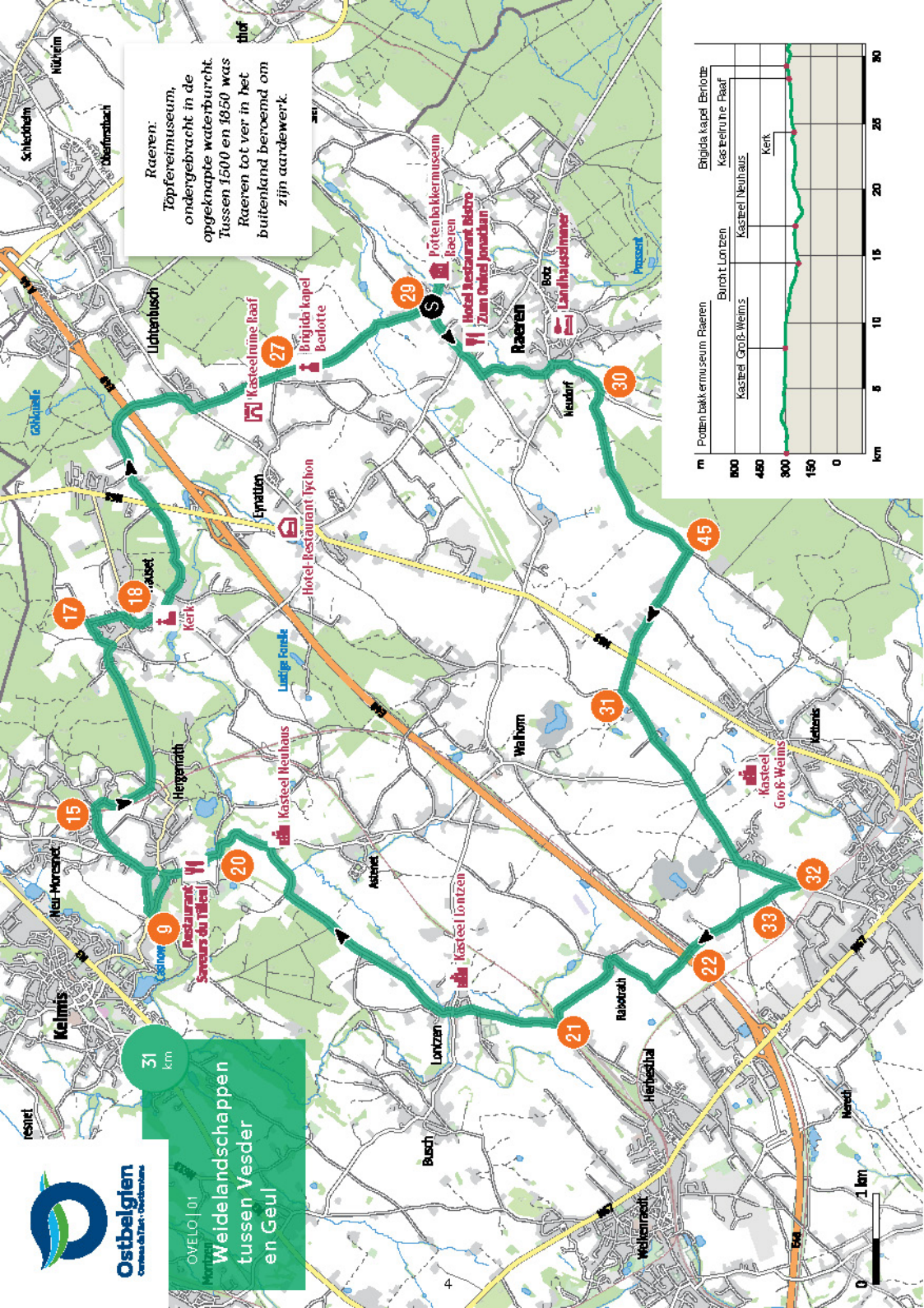
Ostbelgien
Ombudsman du Tourisme - Ombudsman

OVELO | 01

**Weidelandschappen
tussen Vesder
en Geul**

31 km

Raeren:
Topferneuseum,
onderegebracht in de
opgeknapte waterburcht.
Tussen 1500 en 1850 was
Raeren tot ver in het
buitenland beroemd om
zijn aardewerk.



Weidelandschappen tussen Vesder en Geul

31 km



In het zachtglooiend land ten noorden van de Vesder/Weser wijken bosgebieden uiteen voor open weiden. Alleen in Kelmis aan de Duitse grens toer je eventjes langs uitlopers van het immense Aachener Wald.

Raeren is het enige grote dorp op je tocht. Dat heeft alles te maken met de bloei van het pottenbakken in vorige eeuwen. Tot Lontzen zijn grazende koeien in breed uitdeinende weiden je enige gezelschap onderweg. In dit oostelijk deel van het Land wordt hun melk verwerkt in de Melkerij van Walhorn waar rond de fietslus loopt. Het bocagelandschap heeft er wel een minder uitgesproken karakter en oude hoogstamboomgaarden zijn nauwelijks te bespeuren. Je kunt meestal ongehinderd je blik in de verte laten glijden. Langs de wegkant ontdek je geregeld kruisen en kapelletjes die steevast toegewijd zijn aan de H. Brigida, van oudsher de beschermheilige van het vee. Vanuit Lontzen trek je noordwaarts naar Hergenrath en Hauset waar enkele klimmetjes pittig uitvallen. In dat grensgebied steekt de uitkijktoren van het Drielandenpunt boven het dichte Aachener Wald uit. Daar fiets je door enkele uitlopers van het woud tot je Raeren in zicht krijgt, waarachter het Oost-Hertogenwoud zich uitstrekt.



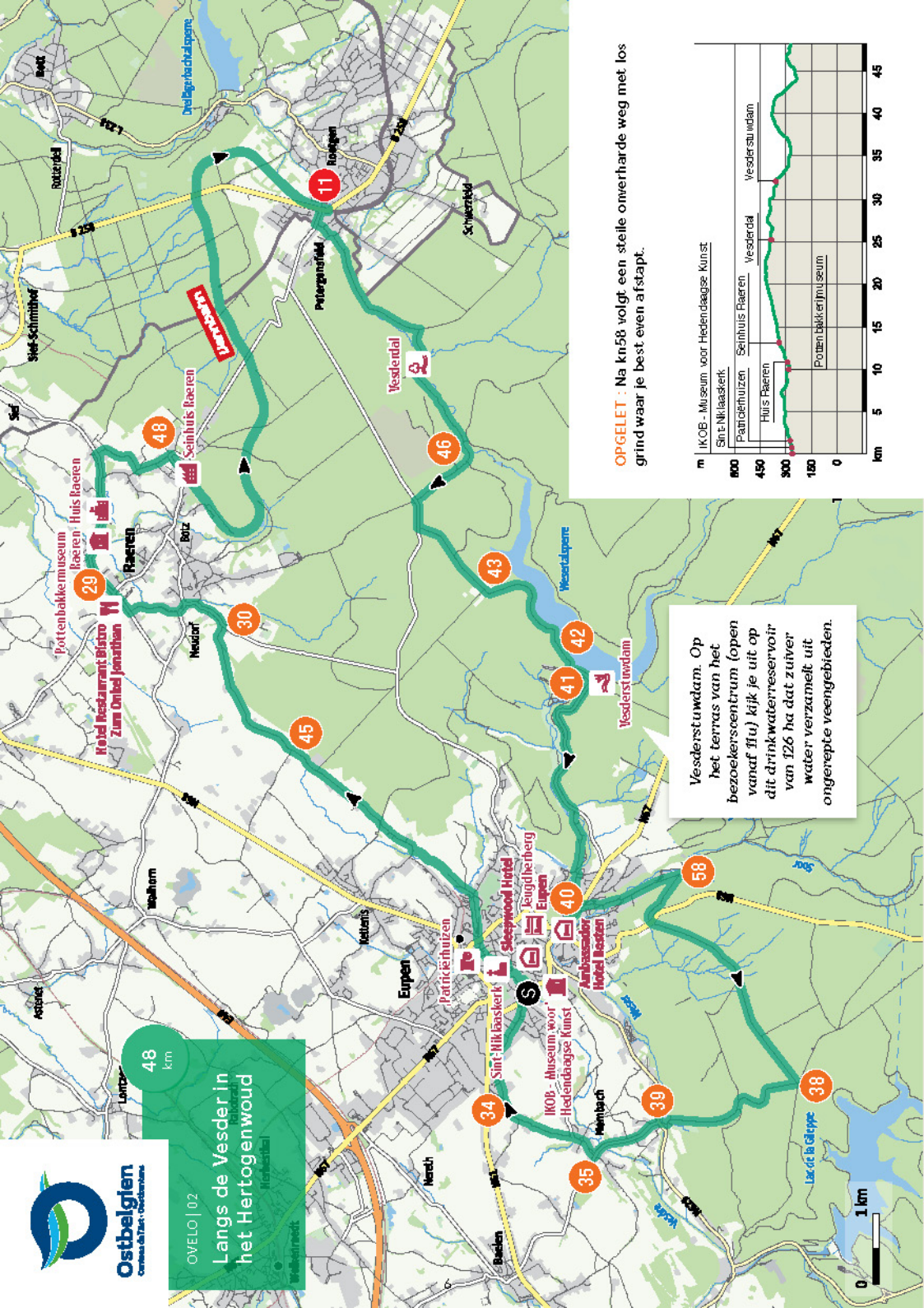
VERTREK-AANKOMST

Burg Raeren, Burgstraße 113, 4730 Raeren
> Gratis parkeermogelijkheid

ONDERWEG

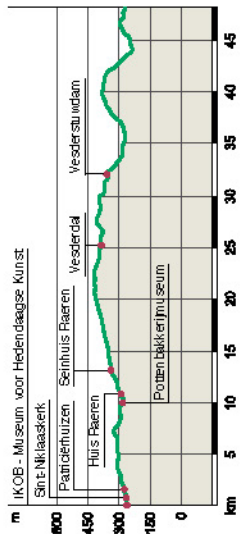
Hergenrath: Restaurant Saveurs du Tilleul
Astener Straße 19 | T +32 87 46 36 46
www.saveurs-du-tilleul.be

48
km



Vesderstuwdam. Op het terras van het bezoekerscentrum (open vanaf 11u) kijk je uit op dit drinkwaterreservoir van 126 ha dat zuiver water verzamelt uit ongerepte veengebieden.

OPGELET - Na kn58 volgt een steile onberharde weg met los grind waar je best even afstapt.



Langs de Vesder in het Hertogenwoud

48 km



De langgerekte fietslus verloopt tussen Eupen en het Duitse Roetgen waarbij je 9 km op de Vennbahn vertoeft. Driekwart van de tocht ben je omringd door de loofwouden in het Natuurpark Hoge Venen-Eifel.

Eupen is de hoofdstad van de Oostkantons. De stad is vanaf de 18de eeuw groot geworden dankzij het superzachte, zuivere water uit de Hoge Venen. Dat bleek immers uiterst geschikt om wol (laken) te wassen. Tientallen spinnerijen vestigden zich aan de waterkant, bouwden er hun weefateliers en pakhuizen en in geen tijd kende de stad een ongeziene economische bloei. Overal in de stad zijn de statige herenhuisen van rijke lakenhandelaars alomtegenwoordig. De stad ligt aan de Vesder/Weser en aan de rand van het Hertogenwoud. Op weg naar Raeren fiets je op een landweg met links brede weides en rechts dichte woudgebieden. Die moeten nog even wachten want eerst doe je de uitgestrekte gemeente Raeren aan. Aan de rand ervan ligt een merkwaardige middeleeuwse waterburch geflankeerd door historische huizen. Kort daarna belandt je op de Vennbahn die je binnenleidt in onbewoonbaar woudgebied. De spoorberm baant zich in mooie rondingen een weg door het immense Raerenwoud naar het Duitse Roetgen. Daar buigt de oude spoorweg af terwijl jij het woud opzoekt. Je volgt de Weser (Vesder) tot zijn stuwmeer.



VERTREK-AANKOMST

Eupen, Rotenbergplatz direct na huis nummer 24 op de Josephine Koch-Park rijden > 45.
> gratis parking: Rotenbergplatz

ONDERWEG

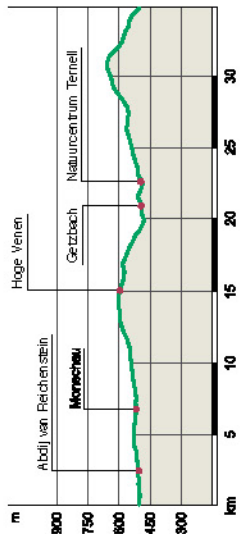
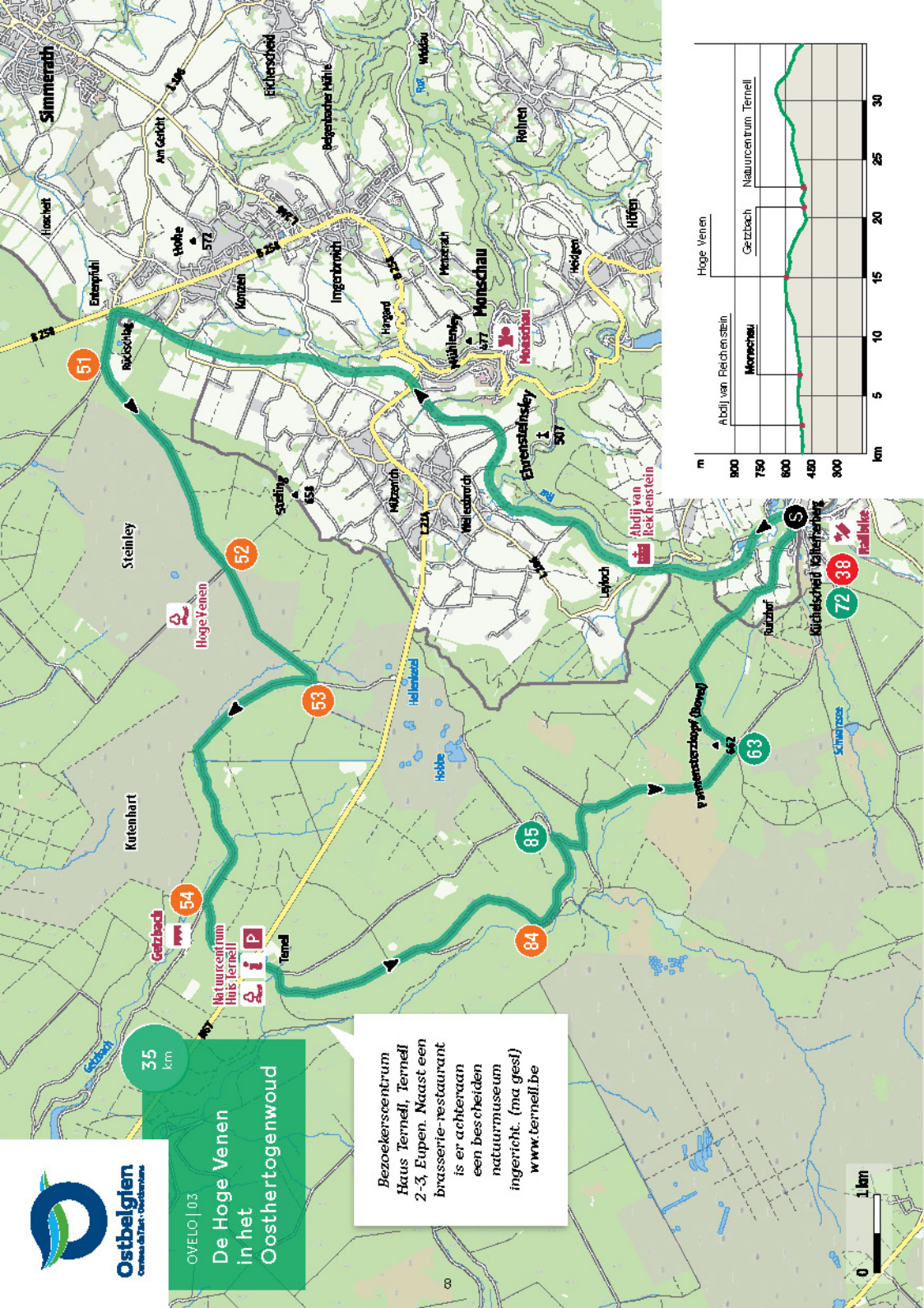
Eupen: veel horeca

Raeren: Hotel-Restaurant Zum Onkel Jonathan
Hauptstraße 49-51 | T. +32 87 858030
www.onkel-jonathan.be

Wesertalsperre: Besuocherzentrum
Langesthal 164 | T. +32 87 743 161
www.eupener-talsperre.be

35
km

Bezoekerscentrum
Hatus Termelt, Termelt
2-3 Eupen. Naast een
brasserie-restaurant
is er achteraan
een bescheiden
natuurmuseum
ingericht. (ma gesl)
www.termelt.be



De Hoge Venen in het Oosthertogenwoud

35 km



De eerste 12 km fiets je op de Vennbahn door Duits grondgebied. De 10m brede spoorwegberm is eigenaardig genoeg Belgisch grondgebied, een gevolg van WO I waarbij Duitsland de Oostkantons terug aan België moest afstaan inclusief het tracé van de Vennbahn. Enkele overgebleven grensstenen langs het spoorpad getuigen daarvan. De rest van de tocht zul je geen enkel huis of dorp tegenkomen. Eerst kijk je 7 km lang uit op de Hoge Venen. Het veen omvat het moeras-heidegebied van het Algemeines en het Imgenbroicher Venn. Dit beschermd natuurgebied werd onlangs in zijn oorspronkelijke toestand hersteld dank zij het Life-project. Zonder menselijke ingrepen evolueren heidegebieden immers op natuurlijke wijze tot bosgebied. Door het massaal kappen van de uitheemse grauwe els kreeg dit veengebied opnieuw zijn vroeger open uitzicht. Hier ontspringt op 600m de Weser/Vesder. Het enige teken van menselijke aanwezigheid in het onmetelijke Oosthertogenwoud is het Natuurzen-trum Haus Ternell, waar je tussen de houten balken even kunt verpozen bij een hap-je of een drankje. De resterende 13 km blijf je op en af fietsen tussen hoge bomen en klaterende beekjes.



Bijna 40% van de route verloopt vlak over de Vennbahn, die je onvermoede valleipanorama's over de Duitse Eifel laat zien. Je fietst door dichte wouden maar ook langs het oorspronkelijk veengebied van de Hoge Venen.



VERTREK-AANKOMST

Am Breitenbach 35, 4750 Küchelscheid

> Gratis parkeermogelijkheid

ONDERWEG

Eupen: Brasserie-Restaurant Haus Ternell

Ternell 2-3 | T +32 87 300 048

www.ternell.be (maandag gesloten)

Küchelscheid: Waffle Time

Am Breitenbach 35 | T +32 80 68 58 90

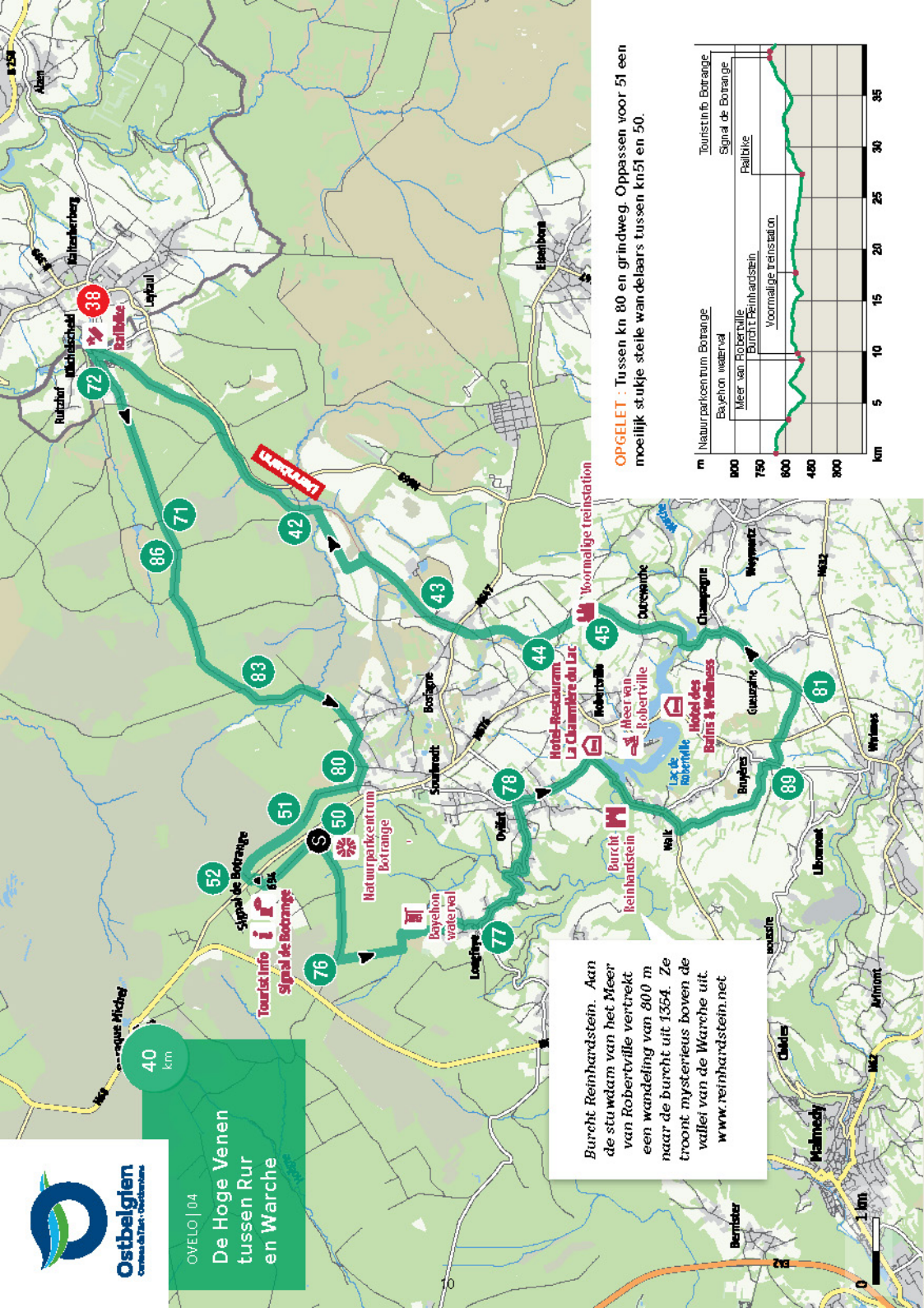
www.railbike.be



Ostbelgien
Ombudsman du Tourisme - Ombudsman

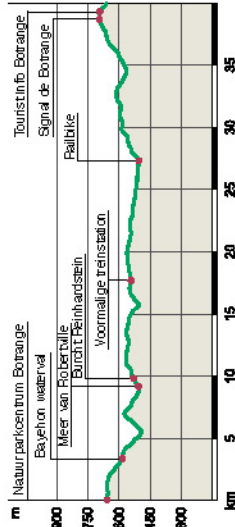
OVELO | 04

**De Hoge Venen
tussen Rur
en Warche**



Burcht Reinhardstein. Aan de stuwdam van het Meer van Robertville vertrekt een wandeling van 800 m naar de burcht uit 1354. Ze troont mysterieus boven de vallei van de Warche uit. www.reinhardstein.net

OPGELET: Tussen kn 80 en grindweg. Oppassen voor 51 een moeilijk strakke wandelaars tussen kn51 en 50.




De Hoge Venen tussen Rur en Warche

40 km



De tocht verloopt voor de helft door de Hoge Venen waar bosgebieden afwisselen met uitgestrekte veengebieden. De andere 20 km vertoef je in open weidegebieden rond de Warche en het stuwmeer van Robertville dat je tweemaal oversteekt.

Het Centre de Nature van Botrange is het kloppende hart van het Natuurpark Hoge Venen-Eifel op Belgisch grondgebied. Vanaf het bezoekerscentrum daal je door dichte bossen snel naar de diepingesneden vallei van de Bayehon. Na de klim uit zijn dal, kom je in de open ruimten rond Robertville. In de laagten van dit dorp werd in de jaren 1920 op de Warche een stuwmeer aangelegd om Malmédy van drinkwater te voorzien. De stuwmuur steekt 55 m boven de Warche uit en houdt bijna 8 miljoen m³ water in bedwang. Ondertussen is de watervlakte uitgereoid tot een toeristische trekpleister en een paradijs voor watersporters. Tussen koeien en graasweiden passeer je enkele onopvallende gehuchten om na de tweede oversteek van het meer een oude spoorwegbedding te bereiken. Je volgt deze Vennbahn 10 km vanaf het brongebied van de Roer tot Kalterherberg (D). Ze trekt een eenzaam, verlaten spoor door zompige, onvruchtbare veengronden. Op de rails naast het fietspad krijg je gezelschap van draisines of railbikes die in Kalterherberg aan de Duitse grens vertrekken voor een traject van 7 km tot in Sourbrodt.



VERTREK-AANKOMST

Natuurcentrum > gratis parking
Rte de Botrange 313, 4950 Waimes

ONDERWEG

Botrange: Fagn'eteria
Natuurcentrum | T +32 80 44 53 59
www.botrange.be

Küchelscheid: Waffle Time

Am Breitenbach 35 | T +32 80 68 58 90
www.railbike.be

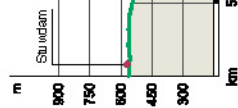


Ostbelgien
Ombudsman & Tour - Oostvlamse

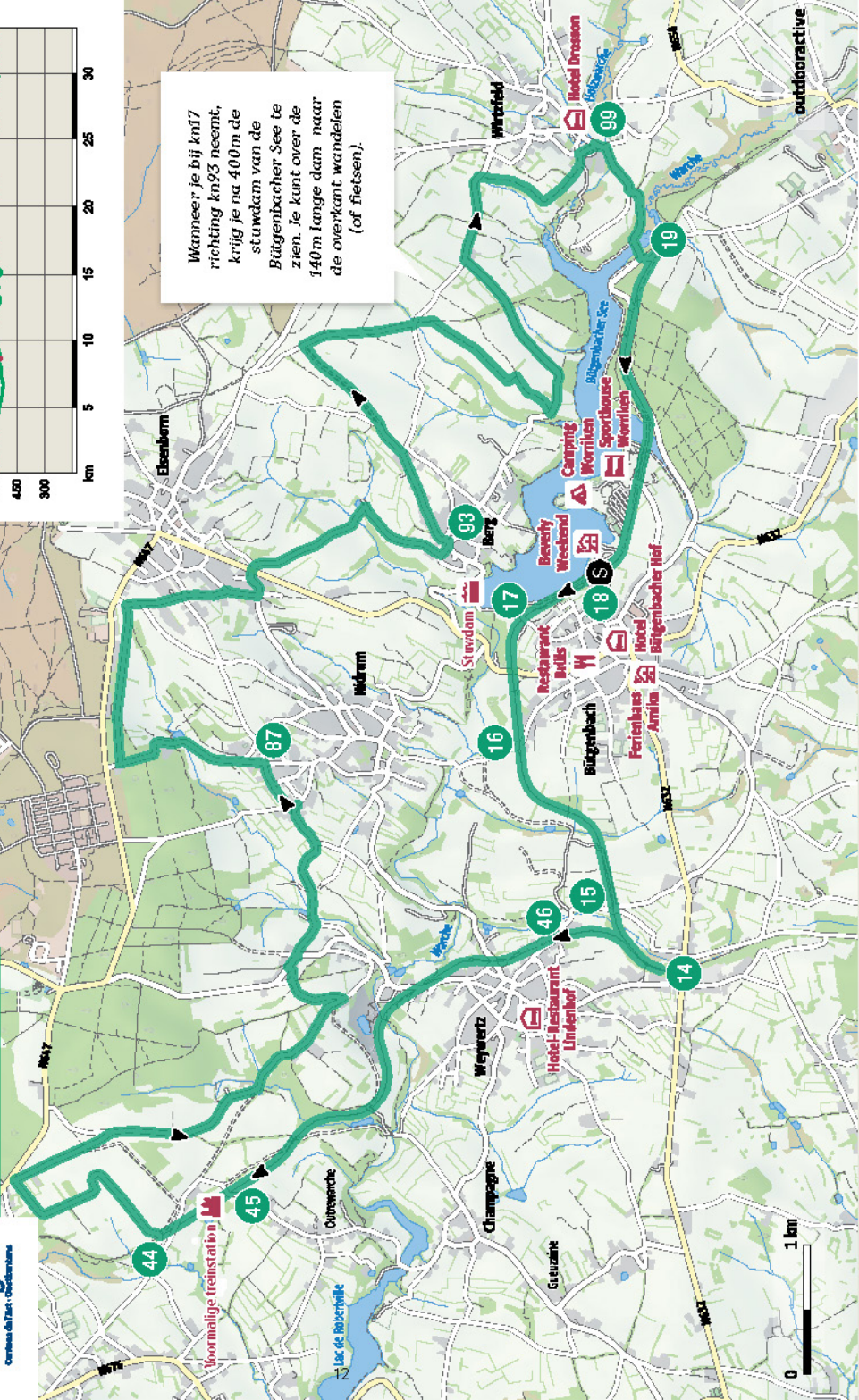
OVELO | 05

Rond het Meer van Bütgenbach

33 km



Wanneer je bij kn17 richting kn93 neemt, krijg je na 400m de Bütgenbacher See te stuwdam van de Weyers. Je kunt over de 140m lange dam naar de overkant wandelen (of fietsen).



0 1 km

Rond het Meer van Bütgenbach

33 km



Dankzij de Vennquerbahn, een spooraf takking van de Vennbahn, volg je de zuidoever van het stuwmeer van Bütgenbach. De Vennbahn zelf leidt je naar hogergelegen graasweiden ten noorden van het meer.

Tussen 1930 en 1932 liet de Italiaanse ingenieur Bolido in het dal van de Warche een stuwdam bouwen van 23m hoog om elektriciteit op te wekken via een turbine die jaarlijks 2 miljoen kWh produceert . Omdat het 120 ha grote meer niet gebruikt wordt voor drinkwater, zijn alle watersporten mogelijk en kan er naar hartenlust gezwommen, gezeild en gewaterfietst worden. In Bütgenbach verwacht je een weids panorama over het stuwmeer maar dat valt wel tegen. Hoge bomen schermen het wateroppervlak immers af van elke inkijk. Pas voorbij het meer trekt het landschap open vanaf het hoge spoorwegaaduct die de Warchevallei overspant. Na enkele kilometers sluit de Vennquerbahn aan op de echte Vennbahn die je zo'n 5 km volgt langs de dorpsrand van Weywertz. Daarna is het klimmen en dalen langs koeien en weiden waarbij de huizen op twee handen te tellen zijn. Na 13 km fiets je tussen de huizen van Berg. Dat dorp ligt hoog genoeg om je een glimp van het meer te gunnen. Aan het oostelijk uiteinde van het stuwmeer ligt Wirtzfeld maar je laat het dorpscentrum links liggen. Na een laatste heuvelrug steek je de Holzwarche en de Warche over die het stuwmeer van water voorzien.



VERTREK-AANKOMST

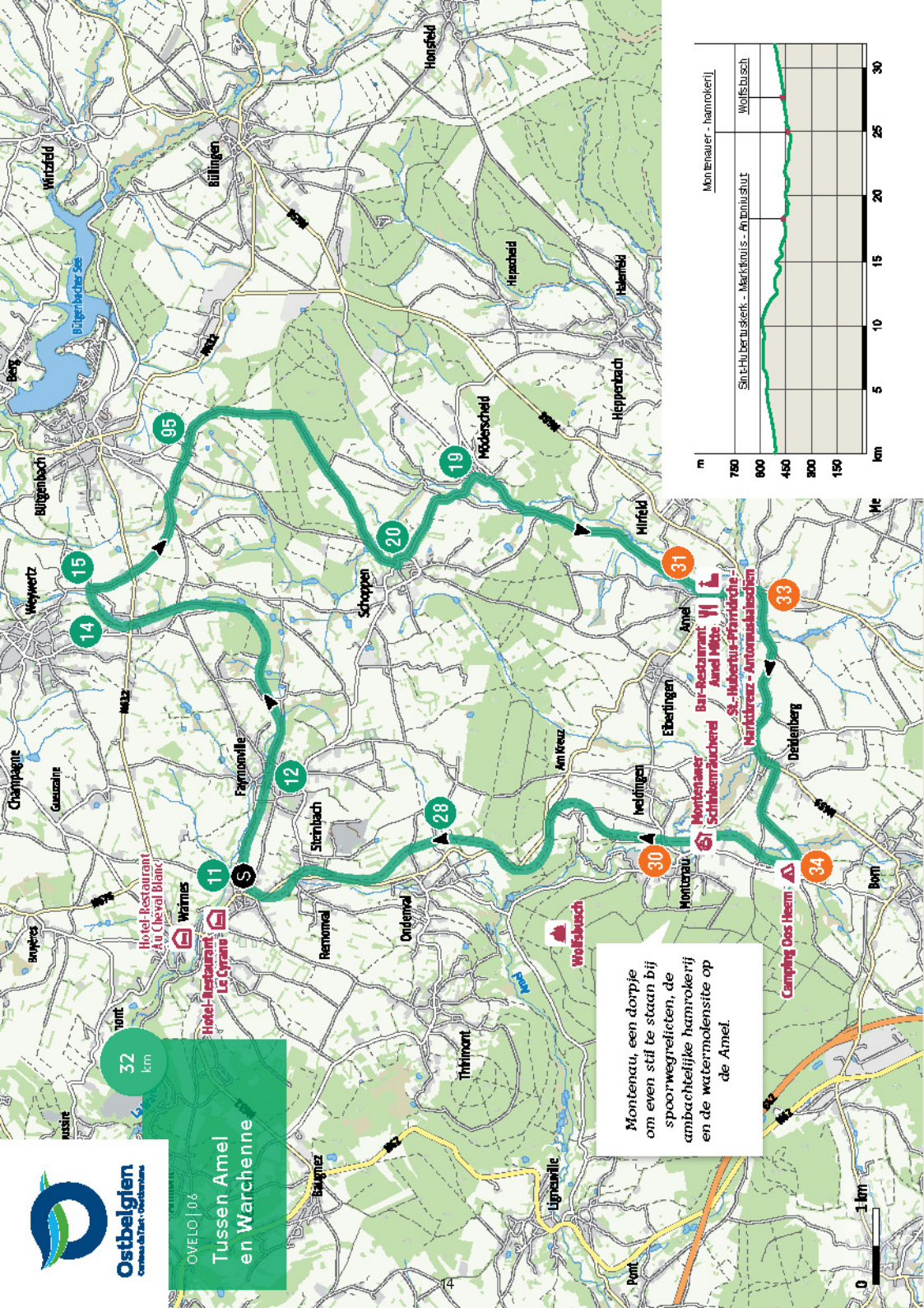
Voormalig station Bütgenbach > gratis parking
Seestraße 53, 4750 Bütgenbach

ONDERWEG

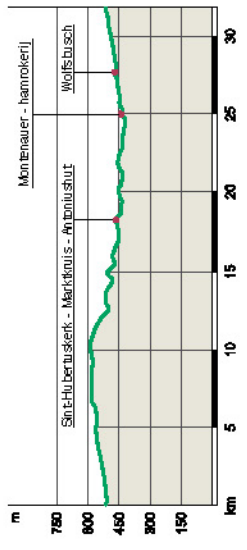
Horeca in [Bütgenbach](#) of

DICHTBIJ HET TRAJEET
in [Berg](#), [Weywertz](#) of [Wirtzfeld](#)

32
km



Montenaui, een dorpje om even stil te staan bij spoorwegvuelichten, de ambachtelijke hamrockerij en de watermolensite op de Amel.



Tussen Amel en Warchenne

32 km



De helft van de tocht toer je verkeersvrij op de Vennbahn die in een sierlijk gebogen lijn tussen de brongebieden van Amel en Warchenne kronkelt. De talrijke open landschappen zijn af en toe doorspekt met plukjes bos.



Op de Vennbahn houden de Amel en de Warchenne je gezelschap. Tussen hun valleien zijn er geen steile hellingen te beklimmen. Dorpjes zoals Möderscheid of Schoppen stralen een authentieke dorps rust uit, terwijl Waimes en Amel wat drukker uitvallen. Op de Vennbahn passeer je 5 voormalige stations/stopplaatsen. In Montenuau staan nog enkele spoorwegrelicten. In Ondenvall is het schuilhok voor de reizigers allang opgeruimd maar de treinsfeer van weleer kun je opsnuiven aan een infobord met vooroorlogse foto's. In Waimes is het ruime stationsgebouw wel overeind gebleven maar als privé-woning. Het staat op de plek waar L 45 (Malmédy) en L 48 (Vennbahn) bijeenkwamen. Nog geen 2 km verder fiets je langs Faymon-village, waar wachtende reizigers konden schuilen in een betonnen hok. Tenslotte is in het gehucht Oberweywertz het stationgebouw van Weywertz na een brand in 2001 spijtig genoeg afgebroken. Je krijgt nog wel een flauw beeld van het enorme spoorwegemplacement want op knooppunt 14 takte de Vennbahn af naar de Duitse Eifel en dat bracht veel drukte van reizigers en vrachten met zich mee. In 1952 reden de laatste passagierswagens voorbij.



VERTREK-AANKOMST

Rue de la Gare 91, 4950 Waimes (kn11 > kn12)

> Gratis parkeermogelijkheid (voorm. station)

ONDERWEG

Hotel-Restaurant Amel Mitte

Auf dem Lager 1A, 4770 Amel | T +32 80 34 80 50


www.amelmitte.be

Natuur- en
kunstleerpad

Krewinkel: beschermd
dorpgezicht met
Sint-Eligiuskapel. In dit
meest oostelijk gelegen
dorpje van België
belandt je terug in de
plattelandssfeer van
1900 of zelfs vroeger:

Restaurant Effeker Hof
Panoama en
smokkelstories

OPGELET:
Tussen kn(1)06 en kn(1)01 steile afdaling naar de Our.



Langs de bovenloop van de Our

44 km



De jonge Our en de Vennequerbahn tussen Honsfeld en het Duitse grensdorp Losheim spelen de hoofdrollen in deze fietslus door het meest oostelijk gelegen deel van België.

Op het spoorwegtraject fiets je in de buurt van de Duitse grens over de waterscheidingskam tussen het Maas- en Moezel-Rijnbekken. Op die scheiding ontspringt de Our wiens vallei je grotendeels op de voet volgt, zelfs op Duits grondgebied. Op zeker 3 plekken kun je genieten van een onmetelijk uitzicht over de hoogste heuvels en diepste dalen van de streek. In Herresbach bijvoorbeeld kijk je vanaf het houten platform Wood Eye neer op de breeduitdeinende Ourvallei met daarachter de moderne windmolens net over de landsgrens. Aan de 'Maaskant' maak je in Heppenbach de geboorte van de Amel-Amblève mee. Enkele kleine woonkernen onderweg stralen een oeroude dorps eenvoud uit. Vooral Krewinkel is een pauze waard. De woningen liggen kriskras verspreid en werden met veel respect voor de typische architectuur opgeknapt. In hun midden staat sinds begin 16de eeuw een eenvoudig gotisch bedehuis te pronken, gewijd aan Sint-Elooi, de patroon van smeden en metaalbewerkers. Een keuze die alles te maken had met de lokale ijzerertsontginningen in de late middeleeuwen.



VERTREK-AANKOMST

Kirche, 4782 Schönberg > gratis parking

ONDERWEG

Schönberg: Hotel Zum Burghof

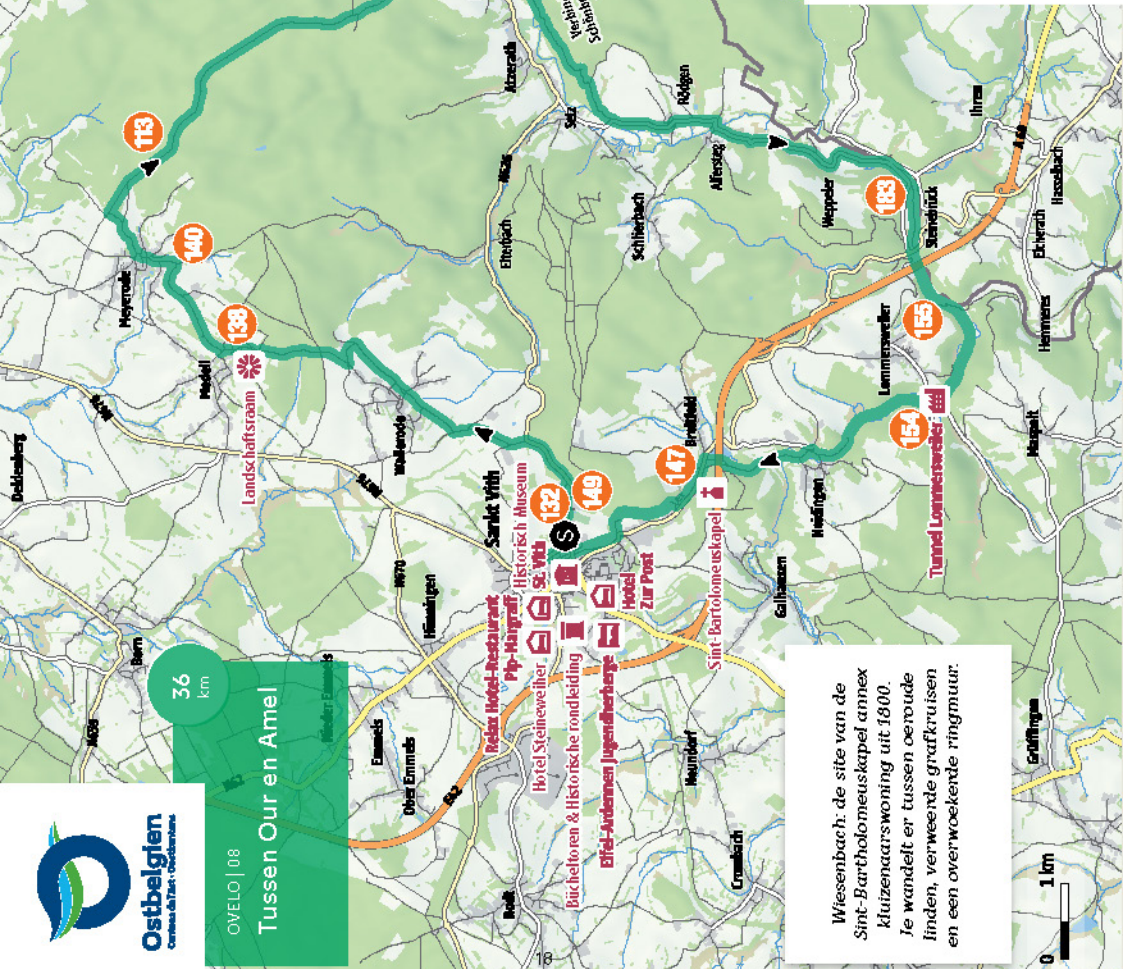
K.F. Schinkelstraße 11 | T +32 80 54 81 59

www.burghof.be

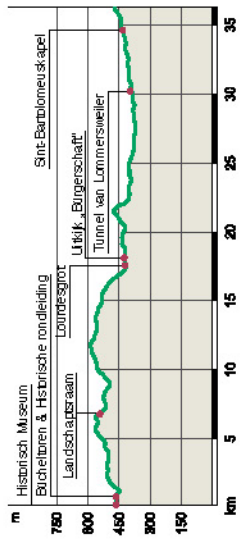
Manderfeld: Eifeler Hof

Manderfeld 37 | T +32 80 54 88 35

www.eifelerhof.be



Wiesenbach: de site van de Sint-Bartholomeuskapel annex kloosterswoning uit 1800. Je wandelt er tussen oeroude linden, verwerde grafkruisen en een overwoekende ringmuur.



Tussen Our en Amel

36 km



Buiten de stadsagglomeratie van Sankt-Vith toer je voor 90% door het Natuurpark Hoge Venen-Eifel. En dat betekent rustige wegen, een bosrijke omgeving en vooral de mooie Ourvallei op de grens met de Duitse Eifel.

Tijdens de eerste 10 km is het redelijk wat klimmen naar het hooggelegen Meyerode. Daarna daal je af naar de vallei van de Our die je in Schönberg ontdekt. Na een idyllisch traject van 5 km hoog boven de Our, toont de rivier vanaf Setz het mooiste van zichzelf. Met dank aan haar breed dal waarin je je ogen kunt laten dwalen. Door het vlakke valleiparcours kun je over de flanken heen onbezorgd de verten afspeuren, alleen in Weppeler moet je eventjes op de trappers. In Steinebrück overspant het 80m hoog snelwegviaduct van de E42 Verviers-Prüm het Ourdal. Het imposante kunstwerk lijkt eerst storend maar doet de vallei nog grootser schijnen. Daarna schakel je over op de Vennbahn naar St. Vith met onderweg een tunnel en het spoorwegemplacement van Lommersweiler. De voormalige spoorlijn werd aangelegd in de stroombedding van de Braunlauf en loopt vanaf Neidingen over een gewone weg. In Wiesenbach kom je terug op zijn eigen spoorbedding en fiets je op een veilige en rustige manier de stad St. Vith binnen.



VERTREK-AANKOMST

Triangel, Vennbahnstr. 2, 4780 St.Vith > gratis P.
Met uw rug naar de ingang van de Triangel neemt u het fietspad rechts in de richting van KN32.

ONDERWEG

Uitgebreid horeca-aanbod in St. Vith
Schönberg: Hotel Zum Burghof
K.F.-Schinkelstraße 11 | T +32 80 548 159
www.burghof.be



Of u tijdens uw fietstocht nu op zoek bent naar een logement voor een nacht of naar een vakantieverblijf voor een langere periode, met bed+bike maakt u in elk geval **de juiste keuze voor een bijzonder fietsvriendelijk logement**. Van uitstekende hotels met een speciale flair en sfeer tot een pension of een vakantiewoning of zelfs een camping – in de bed+bike-logementen zijn fietsers van harte welkom en krijgen ze ter plaatse verdere interessante tourinformatie.



HOTEL Dreiländerblick ****



Am Schlossberg, Ouren 74, 4790 Burg-Reuland
www.hoteldreilaenderblick.be



HOTEL Paquet ****



Gracht, Lascheid 53, 4790 Burg-Reuland
www.hotelpaquet.be



HOTEL Bütgenbacher Hof ****



Marktplatz 8, 4750 Bütgenbach
www.hbh.be



HOTEL Ambassador ****



Haasstraße 77-81, 4700 Eupen
www.ambassador-bosten.be



HOTEL Pip-Margraff ****



Hauptstraße 7, 4780 St. Vith
www.pip.be



HOTEL Zur Post ****



Hauptstraße 39, 4780 St. Vith
www.hotelzurpost.be




HOTEL des Bains & Wellness ****

Haelen 2, 4950 Robertville
www.robert-hotels.com



HOTEL Domaine des Hautes Fagnes ****

Rue des Charmilles 67, 4950 Ovifat
www.dhf.be



HOTEL Drosson ***

Kirchenseite 8, 4760 Wirtzfeld
www.drosson.be



HOTEL Eifeler Hof ***

Manderfeld 304, 4760 Büllingen
www.eifelerhof.be



HOTEL Schröder ***

Losheimergraben 13, 4760 Büllingen
www.hotel-schroeder.be



HOTEL Burg Hof ***

Neugarten, Burg-Reuland 16, 4790 Burg-Reuland
www.hotelburghof.be




HOTEL Rittersprung ***

Peterskirchen, Ouren 7, 4790 Burg-Reuland
www.rittersprung.be



HOTEL Ulftaler Schenke ***

Lindenallee, Burg-Reuland 65, 4790 Burg-Reuland
www.ulftaler-schenke.be



HOTEL Lindenhof ***

Neuerweg 1, 4750 Weywertz
www.lindenhof-weywertz.com



HOTEL Zur Alten Mühle ***

Stupbach 7, D-54617 Lützkampen
www.zuraltenmuehle.com





Sleepwood HOTEL ***  32  16

Neustraße 61, 4700 Eupen
www.sleepwood.eu



HOTEL Le Val d'Arumont ***  40  20

Chemin du Val 30, 4960 Arimont
www.val-arimont.be



HOTEL Tychon ***  83  32

Aachener Straße 30, 4731 Eynatten
www.hotel-tychon.be



HOTEL Zum Onkel Jonathan ***  12  6

Hauptstraße 49-51, 4730 Raeren
www.onkel-jonathan.be



HOTEL Am Steineweiher ***  32  14

Roder Str. 32, 4780 St. Vith
www.steineweiher.be



HOTEL Zum Buchenberg ***  74  34


Vielsalmer Straße 10, 4780 Rodt
www.hotelrauschen.be



HOTEL Zum Burghof ***  14  6

K.F.-Schinkelstraße 11, 4780 Schönberg
www.burghof.be



APPART-HOTEL Au Cheval Blanc ***  17  6

Rue du Centre 20, 4950 Waimes
www.robert-hotels.com



HOTEL Hotleu ***  32  15

Rue de Hottleux 106, 4950 Waimes
www.hotleu.be



HOTEL La Chaumière du Lac ***  20  10

Rue du Barrage 23, 4950 Robertville
www.chaumieredulac.be



HOTEL Le Cyrano ***

Rue de la Gare 23, 4950 Waimes
www.cyrano.be



HOTEL Holzheimer Hütte

Holzheim 157, 4760 Büllingen
www.holzheim.be



Sporthouse Worriken

Worriken 9, 4750 Bütgenbach
www.worriken.be



B&B Silberhütte

Hünningen 40, 4760 Büllingen
www.silberhutte.be



Berliner Hof

Pulverstraße 1, 4780 St. Vith
www.berliner-hof.be



Eupen Inn PGmbH

Panorama 8, 4700 Eupen
www.eupeninn.be




Landhauszimmer

Kreuzstraße 28, 4730 Raeren
www.landhauszimmer.eu



La Nuit d'Or

Rue des Hauts Sarts 17, 4950 Thirimont
www.lanuitdor.com



La Romance du Lac

Rue du Barrage 19, 4950 Robertville
www.laromancedulac.be



B&B Gut Eidt

Zur Eidt 1a, 4770 Wallerode
www.guteidt.be





De Eifelhoeve

Ins Flostal 40, 4770 Herresbach
www.deeifelhoeve.be



Hof Kriemisch

Lanzerath 101, 4960 Büllingen
www.hof-kriemisch.info



KUZ

Mierelterweg, Burg-Reuland 21, 4790 Burg-Reuland
www.kuz.be



Gîte d'Etape d'Eupen

Judenstraße 79, 4700 Eupen
www.gitesdetape.be



Jugendherberge / Auberge de Jeunesse / Jeugdherberg Hautes Fagnes

Route d'Eupen 36, 4960 Bévécé
www.lesaubergesdejeunesse.be/en/malmedy-youth-hostel



Jugendherberge / Auberge de Jeunesse / Jeugdherberg Eifel-Ardennen

Rodter Straße 13 A, 4780 St. Vith
www.jeugdherbergen.be/en/sankt-vith




Gîte d'Etape Hautes Fagnes

Rue des Charmilles 69, 4950 Ovat
www.gitesdetape.be



Beverly Weekend

Worriken 3, 4750 Bütgenbach
www.beverlyweekend.com



Hof Luterberg

Mühlenweg 105, 4710 Lontzen
www.hof-luterberg.be



Am Biert

Zum Biert 28, 4770 Schoppen
www.villa-chavet.be





Snowviewlodge III

Medendorf 21, 4760 Büllingen
www.snowviewlodge.be



Fleur de Lys III

Waldergasse, Dürler 5, 4790 Burg-Reuland
www.gonay.be/lys



Haus Arnika III

Hinter dem Lehen 1, 4750 Bütgenbach
www.ferienhaus-arnika.be



Résidence d'Ol Vich Périr III

Rue St-Donat 63, 4950 Waimes
www.olvichperir.be



Casa Maria II

Rodter Straße 4, 4780 St. Vith
www.ostbelgien.eu/casa-maria



Feriendorf / Village de vacances / Vakantiedorp Worriken

Worriken 9, 4750 Bütgenbach
www.worriken.be



CAMPING Worriken

Worriken 9, 4750 Bütgenbach
www.worriken.be



*Ontdek andere logementen,
excursiemogelijkheden
en de evenementenkalender
van de Oostkantons!*



www.ostbelgien.eu



Stel uw gepersonaliseerde fietstocht samen met behulp van onze fietsrouteplanner!

<http://go.ostbelgien.eu>
.....

Klik op de kaart op het gewenste knooppunt en het systeem berekent automatisch uw fietstocht in het netwerk – kinderspel!

Daarna laadt u de fietstocht met de GOApp op uw smartphone (of op een GPS). U kan de tour ook op A4-formaat afdrukken.



De GO-App kan gratis gedownload worden via Google Play of in de Appstore met een eenvoudige zoekopdracht "go eastbelgium".

Wij wensen u

“Goede reis”!





© FTPL J-M. Léonard

Maison du Parc Botrange

Ardennen Activiteit - Scoot Adventure -
28€/pers. - Minimum 6 personen vanaf
12 jaar (1m40)

Aangedreven door een elektrische motor biedt de E-Scoot een unieke ervaring door bossen, steile, rotsachtige of landweggetjes met het grootste respect voor de natuur!



© Marie-Thérèse Lejoly

Ardennen Activiteit - Scoot Adventure



© Gitesdeshautesfagnes.com

Vakantiehuis l'Annexe in Malmedy

Vakantiehuis l'Annexe in Malmedy -
1500€/week

Dit uiterst comfortabele huis is uitgerust met een overdekt zwembad, sauna, jacuzzi, kicker, pooltafel, terras en barbecue en biedt plaats voor maximaal 14 personen.

Accommodaties, activiteiten, evenementen.....
alles gewoon op één adres: **LIEGETOURISME.BE**



Province
de Liège

Tourisme



met de steun van



liegetourisme.be

· Toeristisch Agentschap

· Ost-België

· Sandra De Taeye

· Directrice

· Hauptstraße 54

· 4780 St. Vith

· T +32 80 227 664

· info@ostbelgien.eu

· www.ostbelgien.eu

· Coördinatie

· Dany Heck

· Assistentie

· Caroline Massotte

· Redactie >TOUREN

· Ward van Loock

· Design

· Christoph Heinen

· www.design1A.com

· © copyrights

· ostbelgien.eu

· Dominik Ketz

· Guy Raskin

· Ernst Miglbauer

· Kaarten

· outdooractive.com

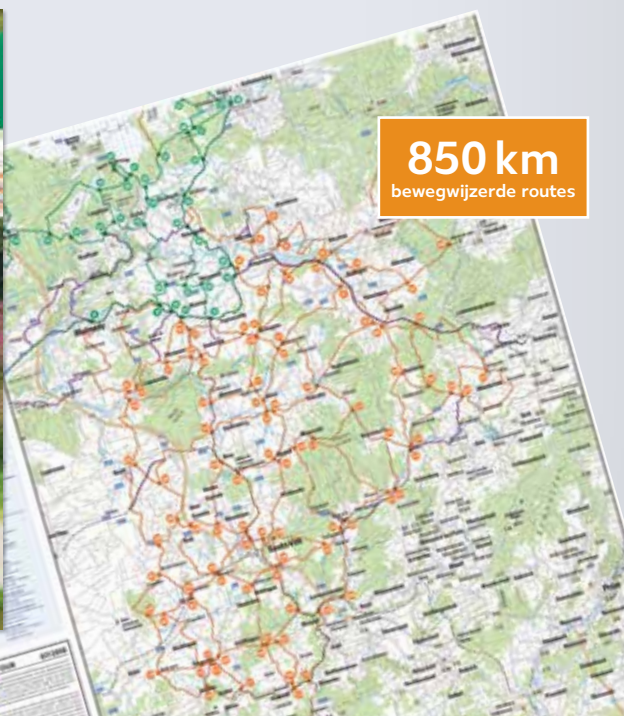

· Druk

· IPM 01/2019

www.ostbelgien.eu

Zin om uw spieren los te gooien ? Vraag naar de VELOTOUR-kaart !

Gratis verkrijgbaar in alle toeristische infopunten en via www.ostbelgien.eu



850 km
bewegwijzerde routes